





Oświadczam, że treść mapy, na której wykonano niniejszy projekt zagospodarowania terenu jest identyczna z treścią oryginalnej mapy oś. projektowych nr P.1427.2018.958 z dnia 20.08.2018 r.

**LEGENDA:**  
 - projektowana kanalizacja deszczowa  
 - projektowany wpust uliczny  
 - projektowana studnia kanalizacji deszczowej  
 - przemiejszczenie istniejącej kanalizacji deszczowej do nowoprojektowanej

**INWESTOR:**  
**POWIAT SIERPECKI**  
 ul. Świętokrzyska 2a, 09-200 Sierpc

**NAZWA INWESTYCJI:**  
**Przebudowa drogi powiatowej nr 3771W**  
**Konstytucji 3Maja**

Dz. Nr Ewid. 1225/5, 1225/4, 1271/1, 1292/2, 1311, 3124, 1291A, 1290/1, 3827/1, 3827/2, 3867, 1785, 1271/2, 3973, 2972/1, 2972/3, 1711/1, 1713/2, 1713/4, 1713/3, 1704, 3/12, 3952, 2972/2, 1361, 1360, 1359, 1795/4, 1794, 3993, 1312/2 w miejscowości Sierpc

**Nazwa rys.:** Projekt zagospodarowania terenu  
**Nr rysunku:** 1C  
**Skala:** 1:500  
**Data:** kwiecień 2019r.

**Projektant:**  
 biuro inż. Adamowicz  
 mgr inż. Piotr Adamowicz  
 ul. Mazowiec 19/PWOS/10