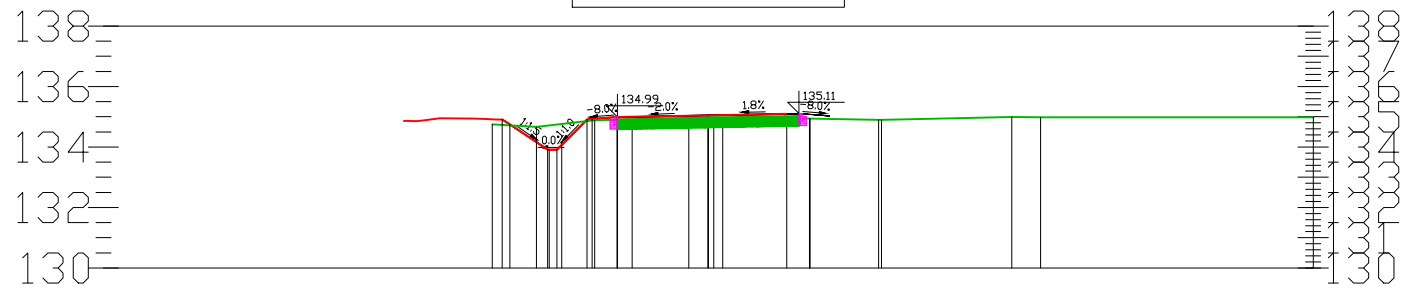
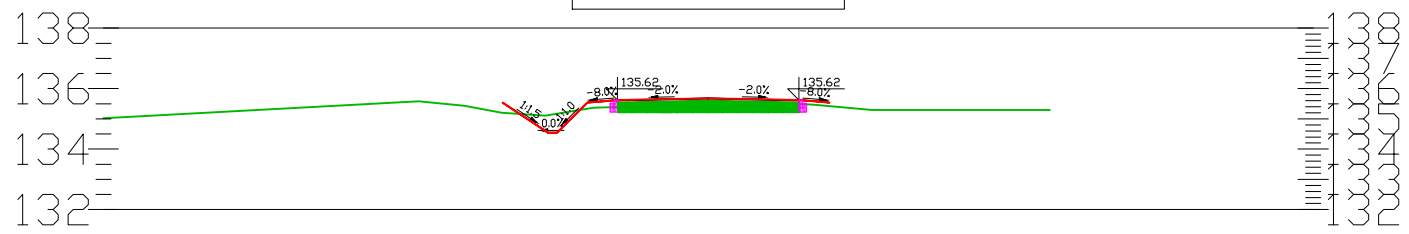


Os drogi  
14+926



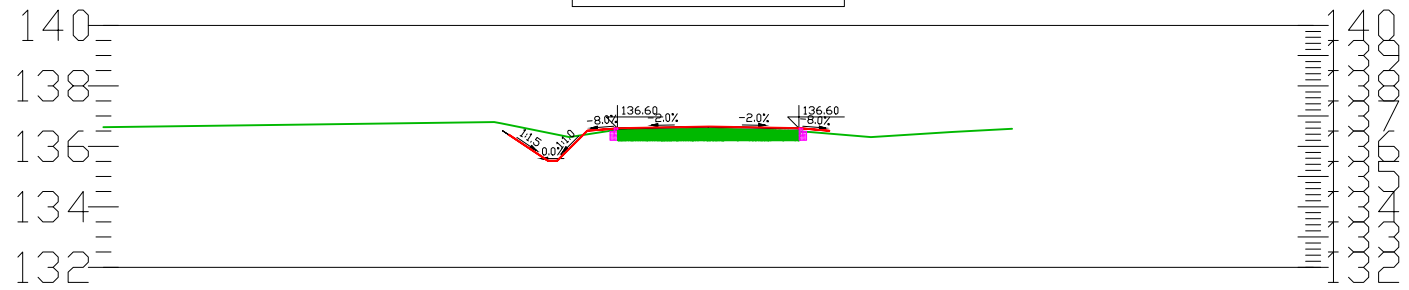
Rzędne drogi	135.05
Odsunięcia od osi	-20.00, -10.06, -10.04, -10.02, -9.65, -9.44, -8.88, -7.76, -7.43, -7.00, -6.81, -6.58, -5.31, -5.27, -5.01, -4.86, -4.01, -3.86, -3.01, -2.56, -0.01, 0.00, 0.44, 2.59, 20.00

Os drogi  
14+998



Rzędne drogi	135.68
Odsunięcia od osi	20.00, -6.80, -6.03, -5.30, -5.15, -5.00, -4.49, -4.00, -3.49, -3.00, -1.47, 0.00, 0.00, 1.53, 3.00, 3.51, 4.00, 20.00

Os drogi  
15+095



Rzędne drogi	136.66
Odsunięcia od osi	20.00, -6.63, -6.57, -5.30, -5.29, -5.00, -4.97, -4.00, -3.03, -3.00, -2.90, 0.00, 0.00, 0.10, 3.00, 3.97, 4.00, 20.00

inwestor	Powiat Sierpc Starostwo Powiatowe w Sierpcu, ul. Świętokrzyska 2a, 09-200 Sierpc	projektował	inż. Franciszek Rytwiński, upr. projektowe drogowe 148/88	podpis	
inżynier proj.	MS Projekt - Mariusz Szybur Pracownia projektowa, nadzory budowlane ul. Armii Krajowej 5d 09-200 Sierpc	opracował	mgr inż. Mariusz Szybur, MAZ/0557/PWOK/11, konstrukcyjno - budowlana bez ograniczeń		
faza	Projekt Budowlany	tytuł rys.	Przekroje poprzeczne		
obiekt	Przebudowa drogi powiatowej nr 5201W relacji Bonisław - Kędzierzyn od km 13+328,96 do km 16+340,00 gm. Gozdowo dz. nr 36 obręb Łysakowo 0025; dz. nr 170/4, obręb Bonisław 0004.	branża	Drogowa	D10	skala
		skala	1 : 250	sierpień 2017	etap