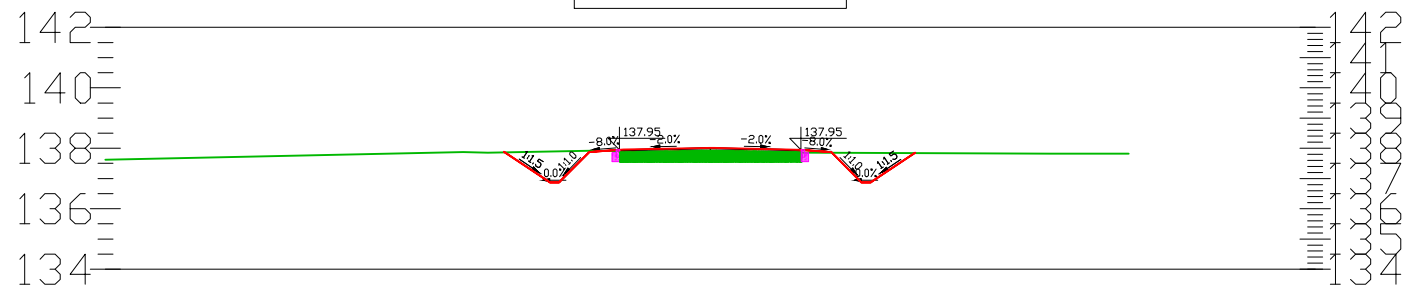
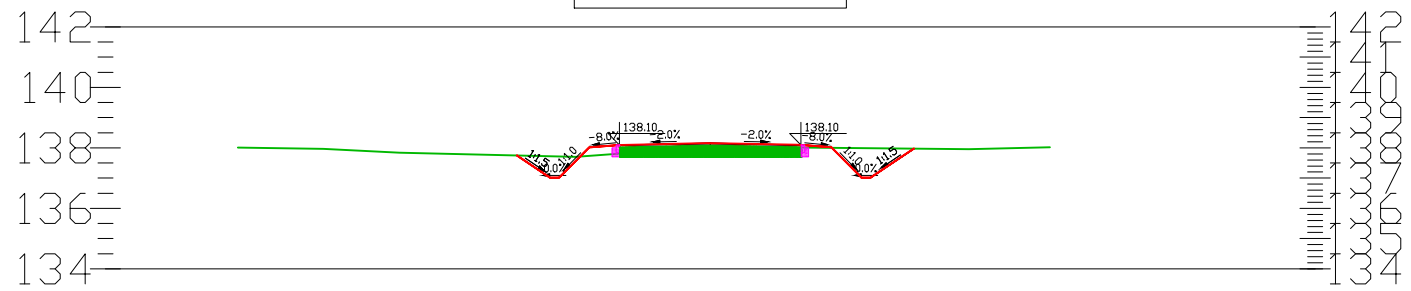


Os drogi
15+291



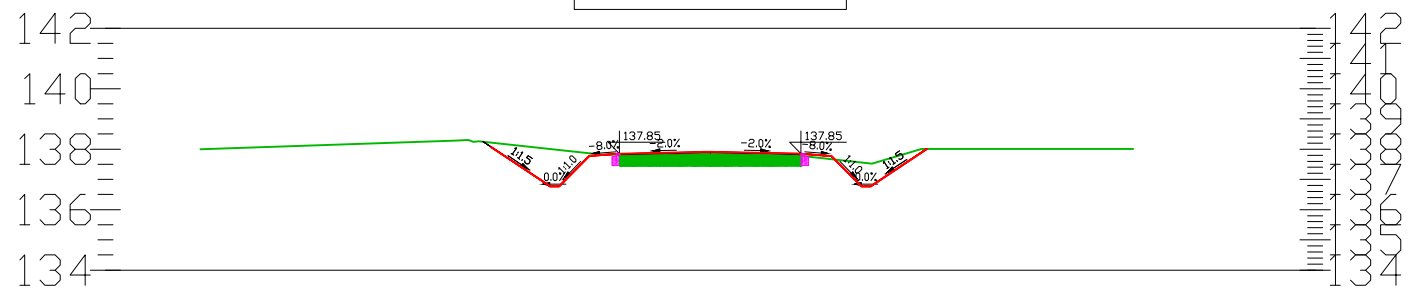
Rzędne drogi	138.01																							
Odsunięcia od osi	-20.00	-6.83	-5.36	-5.30	-5.29	-5.00	-4.96	-4.00	-3.04	-3.00	-2.87	0.00	0.00	0.13	3.00	3.96	4.00	4.04	5.00	5.01	5.30	5.35	6.78	20.00

Os drogi
15+340



Rzędne drogi	138.16																							
Odsunięcia od osi	-20.00	-6.40	-6.34	-5.30	-5.01	-5.00	-4.05	-4.00	-3.96	-3.00	-0.14	0.00	0.00	2.86	3.00	3.04	4.00	4.95	5.00	5.29	5.30	5.35	6.73	20.00

Os drogi
15+434



Rzędne drogi	137.91																							
Odsunięcia od osi	-20.00	-7.25	-5.40	-5.30	-5.02	-5.00	-4.06	-4.00	-3.06	-3.00	-0.18	0.00	0.00	2.82	3.00	3.94	4.00	4.94	5.00	5.28	5.30	5.41	7.16	20.00

inwestor	Powiat Sierpc Starostwo Powiatowe w Sierpcu, ul. Świętokrzyska 2a, 09-200 Sierpc		projektował	imię i nazwisko, nr uprawnień i specjalność		podpis
inżynier projektu	MS Projekt - Mariusz Sztzybur Pracownia projektowa, nadzory budowlane ul. Armii Krajowej 5d 09-200 Sierpc		projektował	inż. Franciszek Rytwiński, upr. projektowe drogowe 148/88		
faza	Projekt Budowlany		opracował	mgr inż. Mariusz Sztzybur, MAZ/0557/PWOK/11, konstrukcyjno-budowlana bez ograniczeń		
obiekt	Przebudowa drogi powiatowej nr 5201W relacji Bonisław - Kędzierzyn od km 13+328,96 do km 16+340,00 gm. Gozdowo dz. nr 36 obręb Łysakowo 0025; dz. nr 170/4, obręb Bonisław 0004.		tytuł rys.	Przekroje poprzeczne		
skala	1 : 250		branża	Drogowa		skala
				D12		skala
				sierpień 2017		skala
						skala