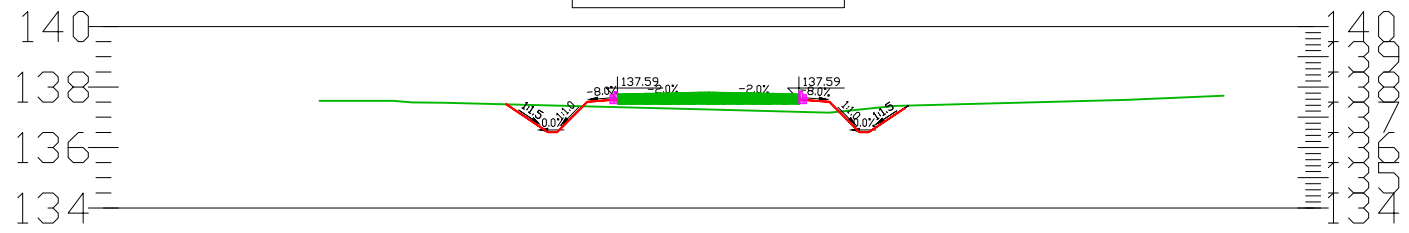
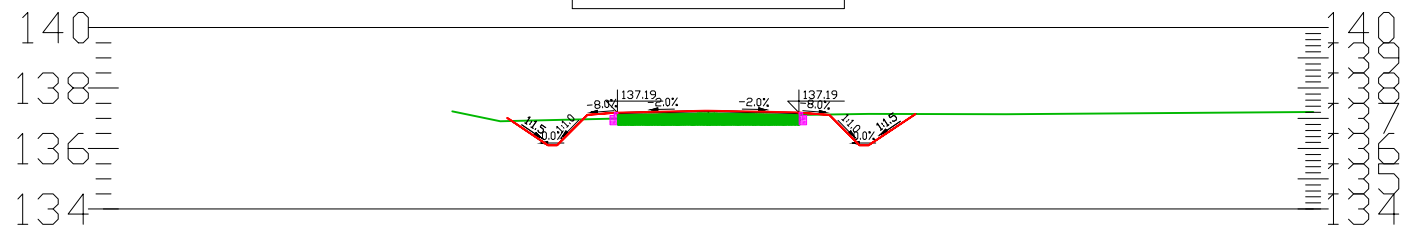


Os drogi
15+496



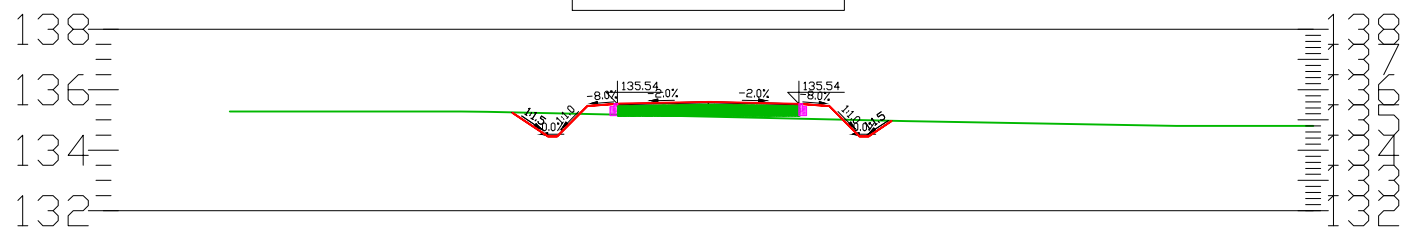
Rzędne drogi	137.65																							
Odsunięcia od osi	-20.00	-6.69	-6.43	-5.30	-5.25	-5.00	-4.17	-4.00	-3.17	-3.00	-2.48	0.00	0.00	0.52	3.00	3.83	4.00	4.83	5.00	5.05	5.30	5.49	6.48	20.00

Os drogi
15+529



Rzędne drogi	137.25																							
Odsunięcia od osi	-20.00	-6.65	-6.59	-5.30	-5.29	-5.00	-4.04	-4.00	-3.04	-3.00	-0.12	0.00	0.00	2.88	3.00	3.96	4.00	4.96	5.00	5.01	5.30	5.35	6.84	20.00

Os drogi
15+749



Rzędne drogi	135.60																							
Odsunięcia od osi	-20.00	-6.48	-5.33	-5.30	-5.29	-5.00	-4.03	-4.00	-3.03	-3.00	-2.93	0.00	0.00	0.07	3.00	3.97	4.00	4.97	5.00	5.01	5.30	5.31	6.05	20.00

jejm.proj.	MS Projekt - Mariusz Szybur Pracownia projektowa, nadzory budowlane ul. Armii Krajowej 5d 09-200 Sierpc			imię i nazwisko, nr uprawnień i specjalność		podpis
	projektował	inż. Franciszek Rytwiński, upr. projektowe drogowe 148/88				
faza	Projekt Budowlany			opracował	mgr inż. Mariusz Szybur, MAZ/0557/PWOK/11, konstrukcyjno - budowlana bez ograniczeń	
obiekt	Przebudowa drogi powiatowej nr 5201W relacji Bonisław - Kędzierzyn od km 13+328,96 do km 16+340,00 gm. Gozdowo dz. nr 36 obręb Łysakowo 0025; dz. nr 170/4, obręb Bonisław 0004.			tytuł rys.	Przekroje poprzeczne	
inwestor	Powiat Sierpc Starostwo Powiatowe w Sierpcu, ul. Świętokrzyska 2a, 09-200 Sierpc			branża	Drogowa	D13
				skala	1 : 250	sierpień 2017
						siu.ju
						etp