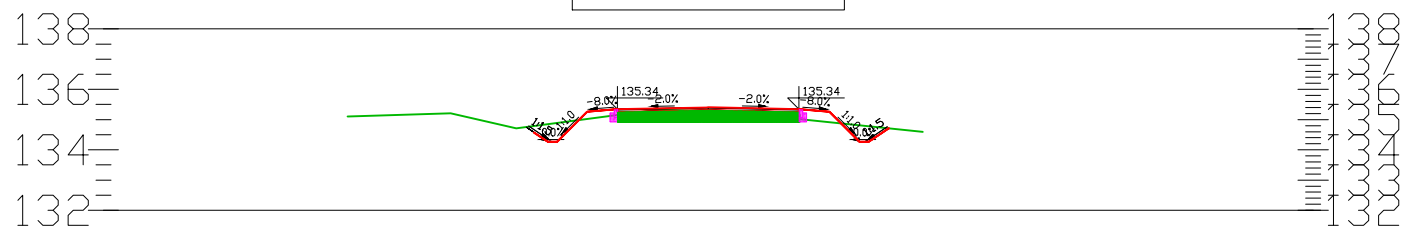
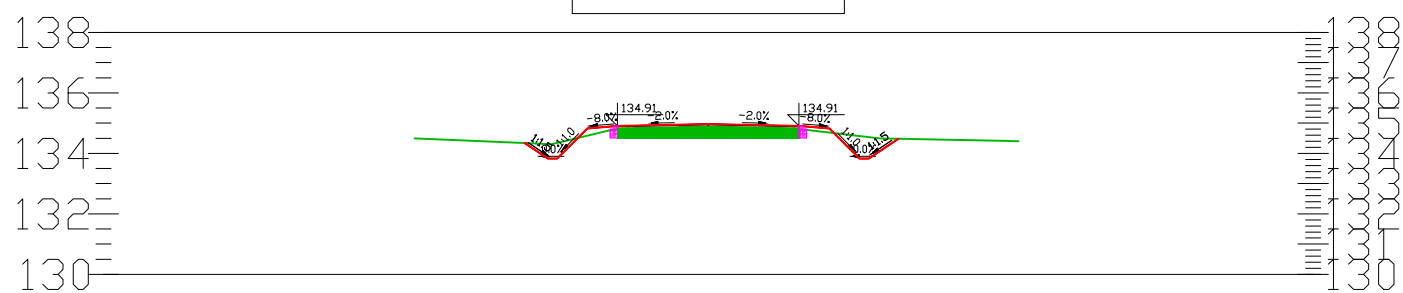


Os drogi
15+781



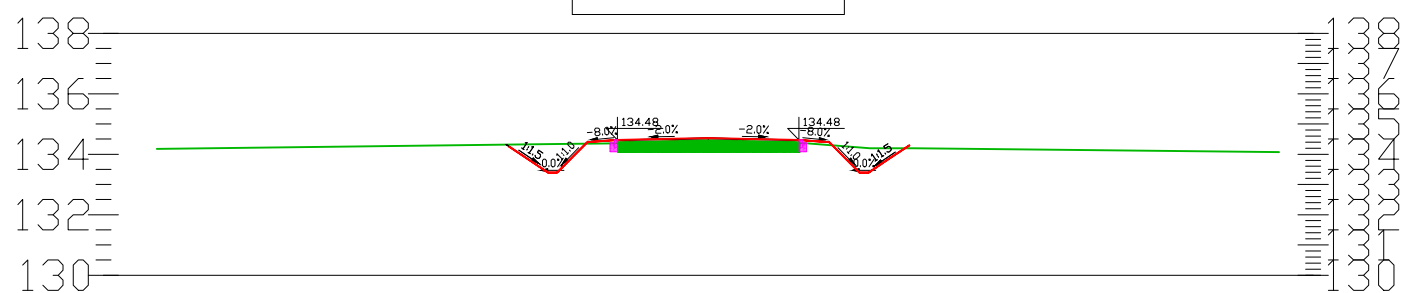
Rzędne drogi	135.41																							
Odsunięcia od osi	-20.00	-5.77	-5.75	-5.30	-5.01	-5.00	-4.02	-4.00	-3.02	-3.00	-0.06	0.00	0.00	2.94	3.00	3.98	4.00	4.98	5.00	5.29	5.30	5.95	5.97	20.00

Os drogi
15+874



Rzędne drogi	134.97																							
Odsunięcia od osi	-20.00	-6.07	-6.07	-5.30	-5.30	-5.00	-4.00	-4.00	-3.00	-3.00	-0.01	0.00	0.00	2.99	3.00	4.00	4.00	5.00	5.00	5.00	5.30	5.30	6.28	20.00

Os drogi
15+978



Rzędne drogi	134.54																							
Odsunięcia od osi	-20.00	-6.61	-5.91	-5.30	-5.16	-5.00	-4.47	-4.00	-3.47	-3.00	-1.60	0.00	0.00	1.40	3.00	3.53	4.00	4.53	5.00	5.14	5.30	5.92	6.65	20.00

jejm.proj.	MS Projekt - Mariusz Szybur Pracownia projektowa, nadzory budowlane ul. Armii Krajowej 5d 09-200 Sierpc		imię i nazwisko, nr uprawnień i specjalność	podpis
faza	Projekt Budowlany		projektował	inż. Franciszek Rytwiński, upr. projektowe drogowe 148/88
obiekt	Przebudowa drogi powiatowej nr 5201W relacji Bonisław - Kędzierzyn od km 13+328,96 do km 16+340,00 gm. Gozdowo dz. nr 36 obręb Łysakowo 0025; dz. nr 170/4, obręb Bonisław 0004.	opracował	mgr inż. Mariusz Szybur, MAZ/0557/PWOK/11, konstrukcyjno -budowlana bez ograniczeń	
inwestor	Powiat Sierpc Starostwo Powiatowe w Sierpcu, ul. Świętokrzyska 2a, 09-200 Sierpc	tytuł rys.	Przekroje poprzeczne	
		branża	Drogowa	D14
		skala	1 : 250	sierpień 2017
				siępi