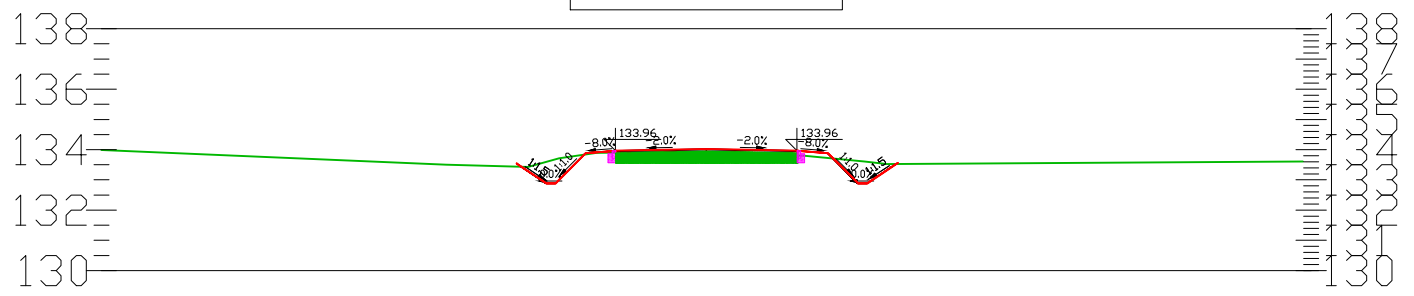
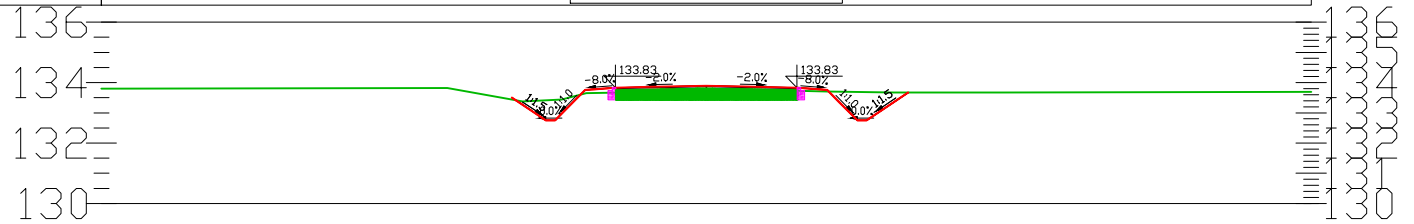


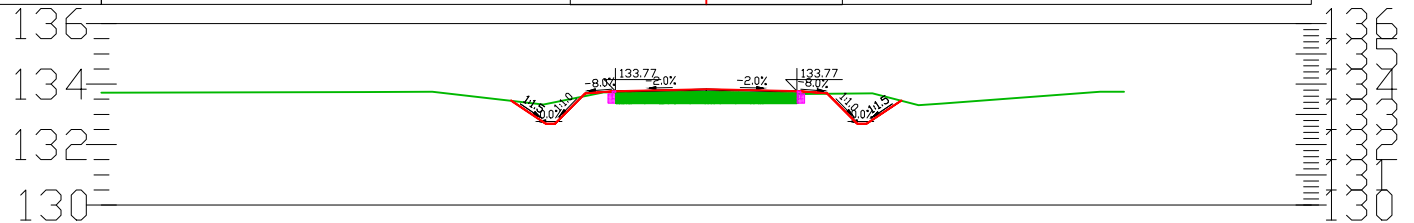
Os drogi
16+202



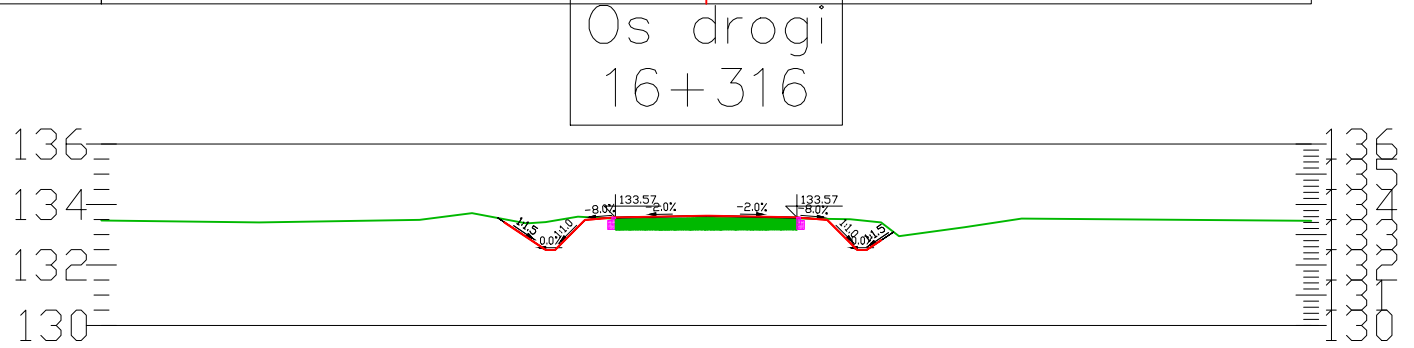
Rzędne drogi		134.02
Odsunięcia od osi	-20.00 -6.28 -6.22 -5.29 -5.27 -4.99 -4.04 -3.99 -3.04 -2.99	0 1 0 0 0 0 0 0 0 0 3 3 4 4 5 5 6 6 20



Rzędne drogi		133.89
Odsunięcia od osi	-20.00 -6.43 -5.73 -5.31 -5.19 -5.01 -4.61 -4.01 -3.61 -3.01	0 1 0 0 0 0 0 0 0 0 2 3 3 4 4 5 5 6 6 20



Rzędne drogi		133.83
Odsunięcia od osi	-20.00 -6.46 -6.41 -5.31 -5.30 -5.01 -4.98 -4.01 -3.98 -3.01	0 1 0 0 0 0 0 0 0 0 2 3 3 4 4 5 5 6 6 20



Rzędne drogi		133.63
Odsunięcia od osi	-20.00 -6.68 -6.61 -5.31 -5.30 -5.01 -4.05 -4.01 -3.97 -3.01	0 1 0 0 0 0 0 0 0 0 2 3 3 4 4 5 5 6 6 20

Os drogi
16+316

jejm.proj.	MS Projekt - Mariusz Szybur Pracownia projektowa, nadzory budowlane ul. Armii Krajowej 5d 09-200 Sierpc		imię i nazwisko, nr uprawnień i specjalność		podpis
	projektował		inż. Franciszek Rytwiński, upr. projektowe drogowe 148/88		
faza	Projekt Budowlany		opracował		mgr inż. Mariusz Szybur, MAZ/0557/PWOK/11, konstrukcyjno-budowlana bez ograniczeń
obiekt	Przebudowa drogi powiatowej nr 5201W relacji Bonisław - Kędzierzyn od km 13+328,96 do km 16+340,00 gm. Gozdowo dz. nr 36 obręb Łysakowo 0025; dz. nr 170/4, obręb Bonisław 0004.		tytuł rys.		
inwestor	Powiat Sierpc Starostwo Powiatowe w Sierpcu, ul. Świętokrzyska 2a, 09-200 Sierpc		Przekroje poprzeczne		
	branża	Drogowa	D15		skala
			sierpień 2017		1 : 250
					etap