Os drogi 13+329

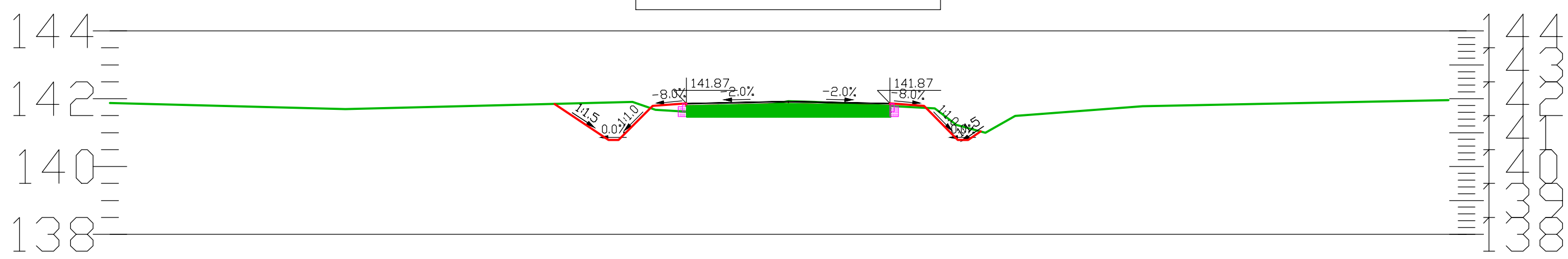

Rzędne drogi	141.92
Odsunięcia od osi	20.00, -13.05, -4.59, -3.91, -2.00, 0.00, 0.01, 0.77, 4.32, 4.95, 5.81, 6.69, 10.45, 19.46, 20.00

Os drogi 13+434

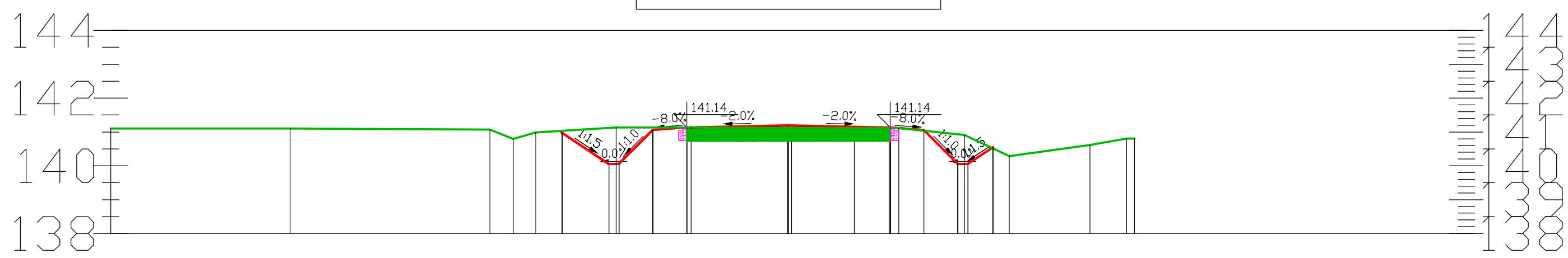

Rzędne drogi	141.20
Odsunięcia od osi	-20.00, -6.70, -6.70, -5.32, -5.02, -5.02, -4.02, -4.02, -4.01, -3.02, -0.03, -0.02, 0.00, 2.97, 2.98, 2.99, 3.98, 4.98, 4.98, 5.28, 5.28, 6.02, 6.02, 20.00

Os drogi 13+522

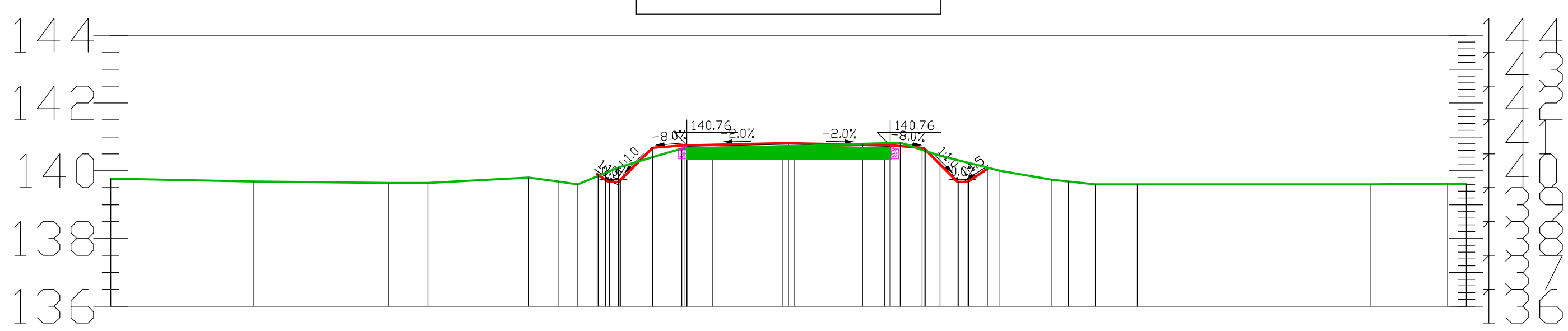

Rzędne drogi	140.82
Odsunięcia od osi	-20.00, -5.66, -5.63, -5.32, -5.30, -5.02, -4.96, -4.02, -3.07, -3.02, -0.19, -0.02, 0.00, 2.81, 2.98, 3.93, 3.98, 4.04, 4.98, 5.00, 5.28, 5.30, 5.85, 20.00

jedn proj.	MS Projekt - Mariusz Sztybur Pracownia projektowa, nadzory budowlane ul. Armii krajowej 5d 09-200 Sierpc		imię i nazwisko, nr uprawnień i specjalność / podpis
faza	Projekt Budowlany	projektował	inż. Franciszek Rytwiński, upr. projektowe drogowe 148/88
obiekt	Przebudowa drogi powiatowej nr 5201W relacji Bonisław - Kędzierzyn od km 13+328,96 do km 16+340,00" gm. Gozdowo dz. nr 36 obręb Łysakowo 0025; dz. nr 170/4, obręb Bonisław 0004,	opracował	mgr inż. Mariusz Sztybur, MAZ/0557/PWOK/11, konstrukcyjno -budowlana bez ograniczeń
inwestor	Powiat Sierpc Starostwo Powiatowe w Sierpcu, ul. Świętokrzyska 2a, 09-200 Sierpc	tytuł rys.	Przekroje poprzeczne
		branża	Drogowa — nr rys. D3
		skala	1 : 250 — data sierpień 2017