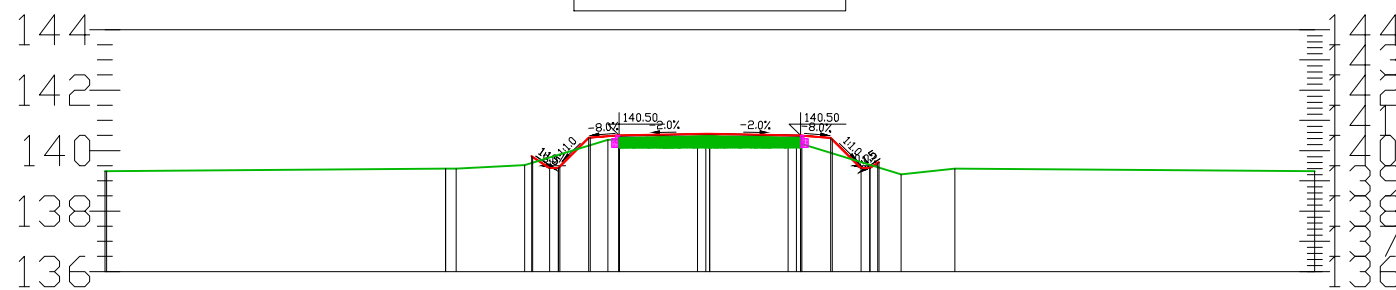
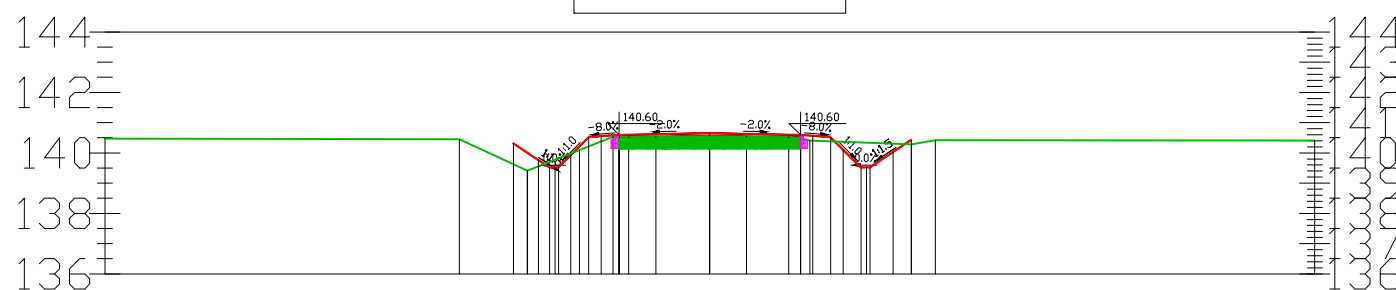


Os drogi
13+619



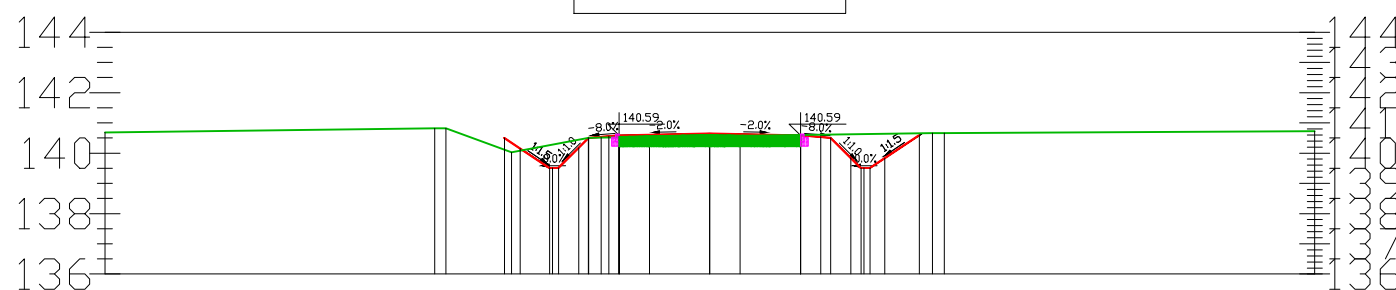
Rzędne drogi	140.56																							
Odsunięcia od osi	-20.00	-5.90	-5.88	-5.32	-5.03	-5.02	-4.98	-4.02	-3.98	-3.02	-0.14	-0.02	0.00	2.86	2.98	3.02	3.98	4.02	4.98	5.27	5.28	5.53	5.57	20.00

Os drogi
13+770



Rzędne drogi	140.66																							
Odsunięcia od osi	-20.00	-6.51	-5.68	-5.32	-5.14	-5.02	-4.61	-4.02	-3.61	-3.02	-1.81	-0.02	0.00	1.19	2.98	3.39	3.98	4.39	4.98	5.16	5.28	6.05	6.65	20.00

Os drogi
13+846



Rzędne drogi	140.65																							
Odsunięcia od osi	-20.00	-6.81	-6.27	-5.32	-5.21	-5.02	-4.36	-4.02	-3.36	-3.02	-1.99	-0.02	0.00	1.01	2.98	3.64	3.98	4.64	4.98	5.09	5.28	5.78	6.91	20.00

inwestor	Powiat Sierpc Starostwo Powiatowe w Sierpcu, ul. Świętokrzyska 2a, 09-200 Sierpc		skala	1 : 250	sierpień 2017	etap
	projektował	inż. Franciszek Rytwiński, upr. projektowe drogowe 148/88		branża		
opracował		mgr inż. Mariusz Szybur, MAZ/0557/PWOK/11, konstrukcyjno -budowlana bez ograniczeń			tytuł rys.	Przekroje poprzeczne
	faza	Projekt Budowlany		imię i nazwisko, nr uprawnień i specjalność		podpis
obiekt		Przebudowa drogi powiatowej nr 5201W relacji Bonisław - Kędzierzyn od km 13+328,96 do km 16+340,00" gm. Gozdowo dz. nr 36 obręb Łysakowo 0025; dz. nr 170/4, obręb Bonisław 0004.				
	jeleń proj.	MS Projekt - Mariusz Szybur Pracownia projektowa, nadzory budowlane ul. Armii Krajowej 5d 09-200 Sierpc				