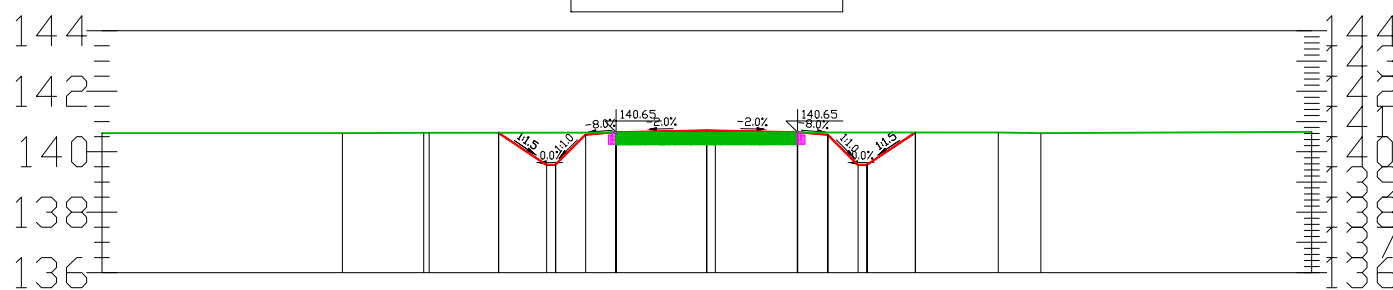
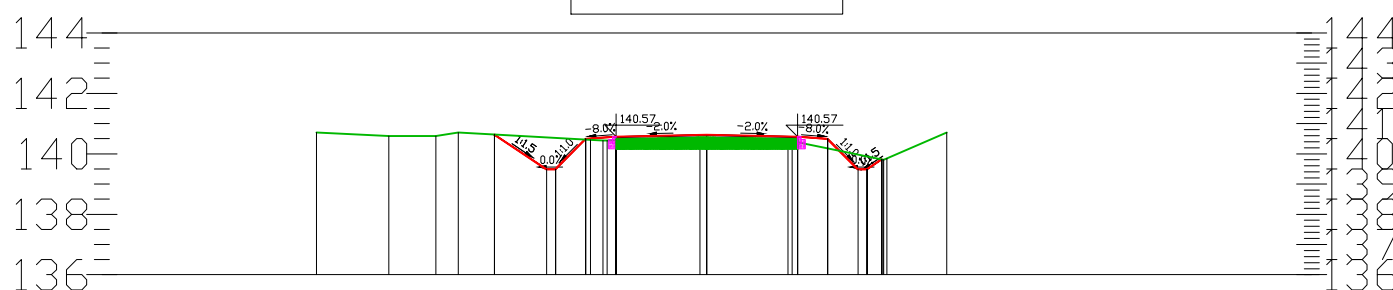


Os drogi
13+917



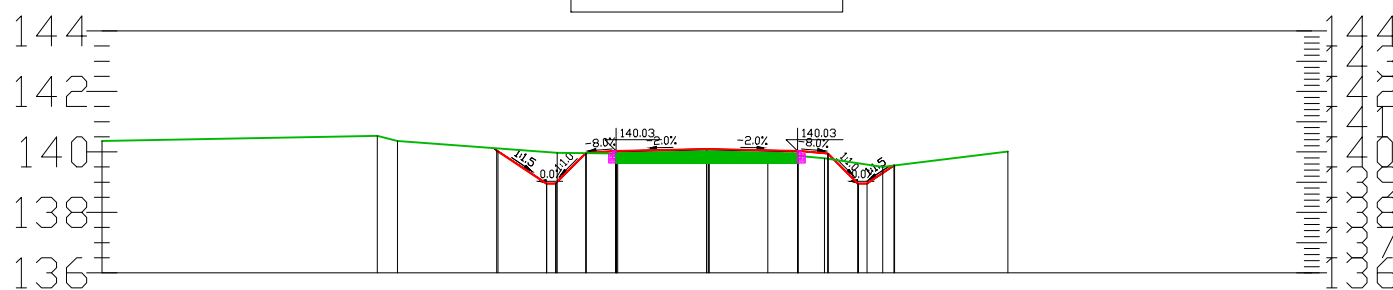
Rzędne drogi	140.71																					
Odsunięcia od osi	-20.00	-6.90	-6.90	-5.32	-5.32	-5.02	-4.02	-4.02	-3.02	-3.02	-3.01	-0.02	-0.01	0.00	2.98	3.98	4.98	4.98	5.28	5.28	6.88	20.00

Os drogi
14+012



Rzędne drogi	140.63																							
Odsunięcia od osi	-20.00	-7.04	-7.03	-5.32	-5.32	-5.02	-5.01	-4.02	-4.01	-3.02	-3.00	-0.02	0.00	0.00	2.98	2.99	3.98	3.99	4.98	4.98	5.28	5.77	5.78	20.00

Os drogi
14+067



Rzędne drogi	140.09																							
Odsunięcia od osi	-20.00	-6.97	-6.90	-5.32	-5.31	-5.02	-4.99	-4.02	-3.99	-3.02	-2.93	-0.02	0.00	0.07	2.98	3.01	3.98	4.01	4.98	4.99	5.28	6.16	6.19	20.00

inwestor	Powiat Sierpc Starostwo Powiatowe w Sierpcu, ul. Świętokrzyska 2a, 09-200 Sierpc		projektował	inż. Franciszek Rytwiński, upr. projektowe drogowe 148/88		podpis	
inżynier projektu	MS Projekt - Mariusz Szybur Pracownia projektowa, nadzory budowlane ul. Armii Krajowej 5d 09-200 Sierpc		opracował	mgr inż. Mariusz Szybur, MAZ/0557/PWOK/11, konstrukcyjno - budowlana bez ograniczeń			
faza	Projekt Budowlany		tytuł rys.	Przekroje poprzeczne			
obiekt	Przebudowa drogi powiatowej nr 5201W relacji Bonisław - Kędzierzyn od km 13+328,96 do km 16+340,00 gm. Gozdowo dz. nr 36 obręb Łysakowo 0025; dz. nr 170/4, obręb Bonisław 0004.		branża	Drogowa	D5	skala	1 : 250
						sierpień 2017	etap