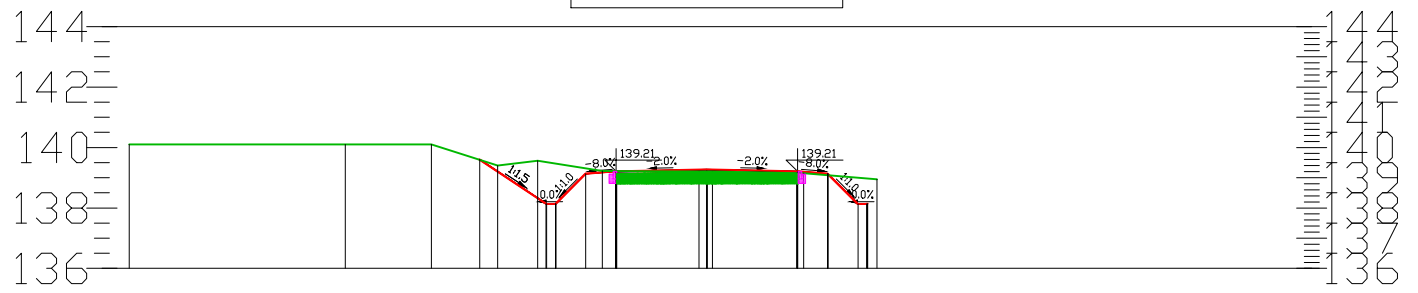
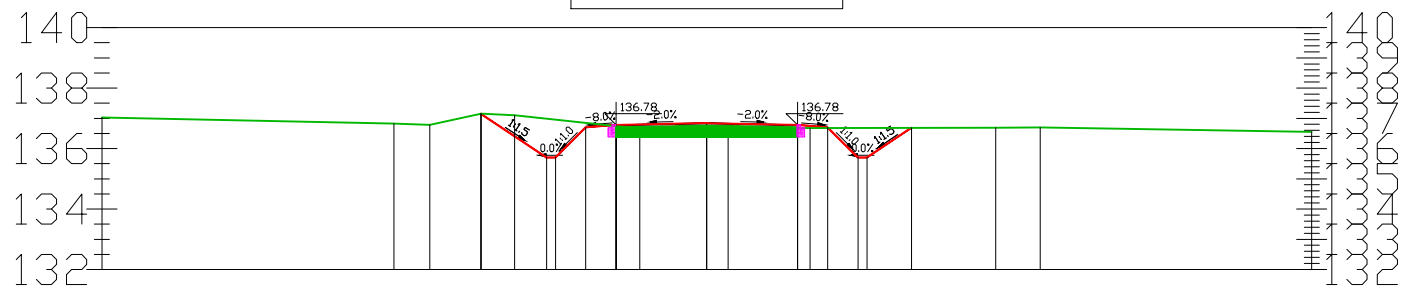


Os drogi
14+110



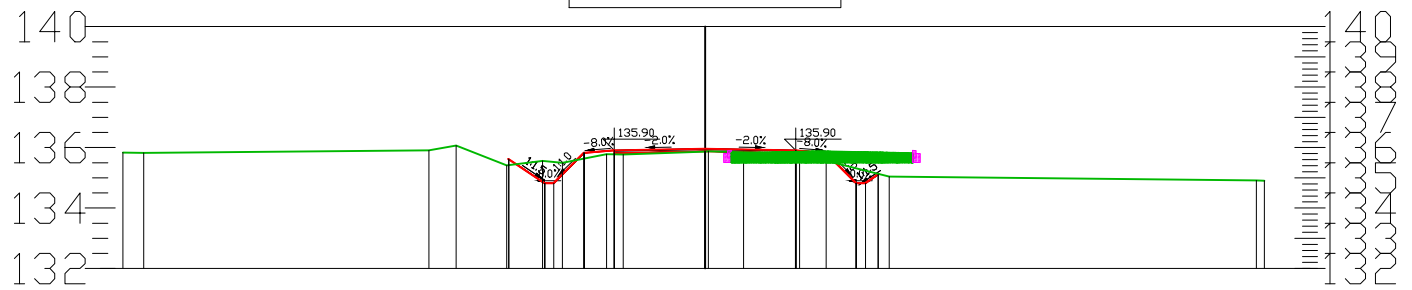
Rzędne drogi	139.27																						
Odsunięcia od osi	-20.00	-7.53	-5.33	-5.32	-5.02	-5.02	-5.01	-4.02	-3.02	-3.02	-3.01	-0.02	-0.01	0.00	2.98	3.98	3.98	3.99	4.98	5.28	5.28	5.29	20.00

Os drogi
14+200



Rzędne drogi	136.84																							
Odsunięcia od osi	-20.00	-7.45	-5.37	-5.32	-5.30	-5.02	-4.97	-4.02	-3.97	-3.02	-2.88	-0.02	0.00	0.12	2.98	3.03	3.98	4.03	4.98	5.00	5.28	6.69	6.76	20.00

Os drogi
14+236



Rzędne drogi	135.97																							
Odsunięcia od osi	-20.00	-6.31	-6.50	-5.32	-5.32	-5.02	-4.02	-4.02	-4.01	-3.02	-0.04	-0.02	0.00	2.96	2.98	2.99	3.98	4.98	4.98	4.98	5.28	5.70	5.71	20.00

jejm.proj.	MS Projekt - Mariusz Szybur Pracownia projektowa, nadzory budowlane ul. Armii Krajowej 5d 09-200 Sierpc			imię i nazwisko, nr uprawnień i specjalność		podpis
	projektował	inż. Franciszek Rytwiński, upr. projektowe drogowe 148/88				
faza	Projekt Budowlany			opracował	mgr inż. Mariusz Szybur, MAZ/0557/PWOK/11, konstrukcyjno - budowlana bez ograniczeń	
obiekt	Przebudowa drogi powiatowej nr 5201W relacji Bonisław - Kędzierzyn od km 13+328,96 do km 16+340,00 gm. Gozdowo dz. nr 36 obręb Łysakowo 0025; dz. nr 170/4, obręb Bonisław 0004.			tytuł rys.	Przekroje poprzeczne	
inwestor	Powiat Sierpc Starostwo Powiatowe w Sierpcu, ul. Świętokrzyska 2a, 09-200 Sierpc			branża	Drogowa	D6
				skala	1 : 250	sierpień 2017
						siu.ju
						etp