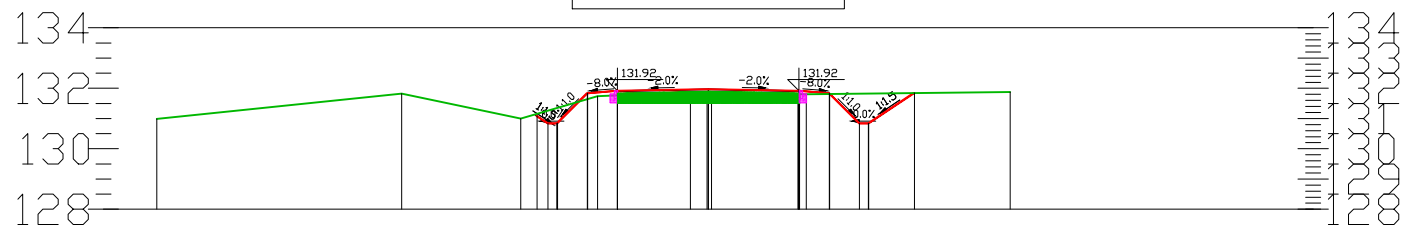
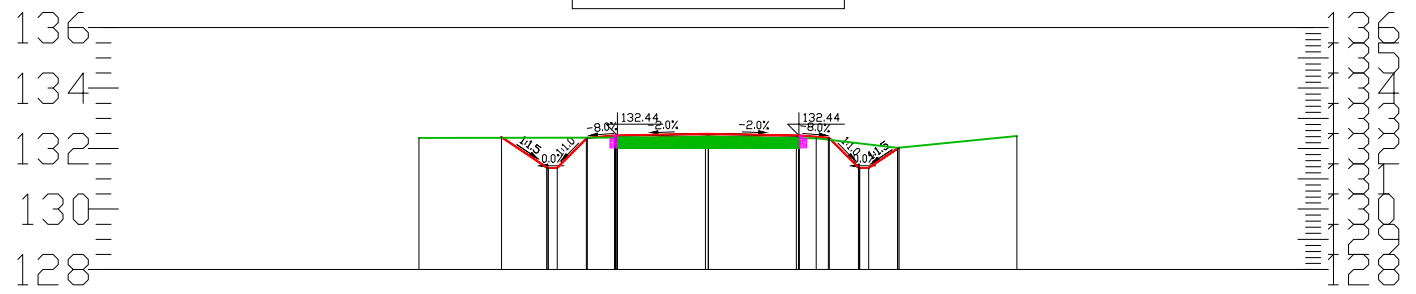


Os drogi
14+578



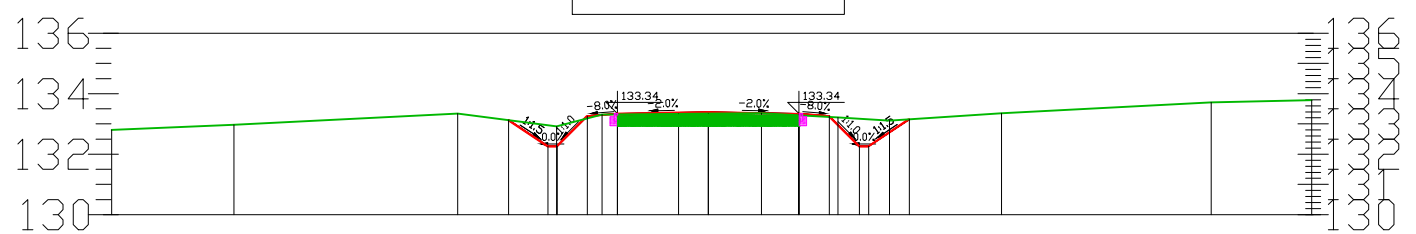
Rzędne drogi	131.98																					
Odsunięcia od osi	20.00	-5.68	-5.32	-5.02	-5.02	-5.00	-4.02	-4.00	-3.02	-0.06	-0.02	0.00	2.94	2.98	3.00	3.98	4.00	4.98	5.28	5.28	6.79	20.00

Os drogi
14+671



Rzędne drogi	132.50																							
Odsunięcia od osi	-20.00	-6.86	-5.36	-5.32	-5.31	-5.02	-4.05	-4.02	-3.05	-3.02	-0.10	-0.02	0.00	2.90	2.98	3.95	3.98	4.95	4.98	4.99	5.28	6.25	6.29	20.00

Os drogi
14+768



Rzędne drogi	133.40																							
Odsunięcia od osi	-20.00	-6.62	-6.61	-5.32	-5.02	-5.02	-5.01	-4.02	-4.01	-3.02	-3.00	-0.02	0.00	0.00	2.98	2.99	3.98	3.99	4.98	5.28	5.28	6.62	6.63	20.00

jejm. proj.	MS Projekt - Mariusz Szybur Pracownia projektowa, nadzory budowlane ul. Armii Krajowej 5d 09-200 Sierpc			imię i nazwisko, nr uprawnień i specjalność		podpis
	projektował	inż. Franciszek Rytwiński, upr. projektowe drogowe 148/88				
faza	Projekt Budowlany			opracował	mgr inż. Mariusz Szybur, MAZ/0557/PWOK/11, konstrukcyjno - budowlana bez ograniczeń	
obiekt	Przebudowa drogi powiatowej nr 5201W relacji Bonisław - Kędzierzyn od km 13+328,96 do km 16+340,00 gm. Gozdowo dz. nr 36 obręb Łysakowo 0025; dz. nr 170/4, obręb Bonisław 0004.			tytuł rys.	Przekroje poprzeczne	
inwestor	Powiat Sierpc Starostwo Powiatowe w Sierpcu, ul. Świętokrzyska 2a, 09-200 Sierpc			branża	Drogowa	D8
				skala	1 : 250	sierpień 2017
						step