






Włocławek, 04.04.2019 r.

Egzemplarz nr 1, 2, 3, 4

Projekt stałej organizacji ruchu drogowego dla drogi powiatowej nr 3724W Żochowo - Gójsk na terenie Gminy Sierpc	
Lokalizacja:	Województwo mazowieckie, powiat sierpecki j. ewid. 142705_2 Sierpc - gmina obręb ewid. 00.31 Sudragi: dz. 44/1 obręb ewid. 0024 Pawłowo: dz. 26, 27 obręb ewid. 0039 Wenderowo: dz. 5
Inwestor:	 Powiat Sierpecki <i>Zatwierdzam dnia 11.04.2019 r. z uwzględnieniem uwag 200 Sierpc</i> STAROSTA <i>M. Turalski</i> Termin wprowadzenia stałej organizacji ruchu do dnia 30.10.2019 r.
Zawartość:	Projekt Stałej Organizacji Ruchu Drogowego
Branża:	Drogowa
Biuro projektowe:	 Usługi Drogowe Sergiusz Makowski ul. Wiejska 89 87-800 Włocławek tel. 785 46 12 73 e-mail: uslugi.drogowe@gmail.com www.facebook.com/uslugi.drogowe
Projektant:	 mgr inż. Sergiusz Makowski uprawnienia budowlane nr KUP/0134/PWOD/12 do projektowania i kierowania robotami budowlanymi bez ograniczeń w specjalności drogowej



SPIS TREŚCI:

1. Spis treści	str. 2
2. Opis techniczny	str. 3
3. Wykaz znaków	str. 4
4. Karta uzgodnień	str. 6
5. Plan orientacyjny	str. 7
6. Schemat oznakowania	str. 8



OPIS TECHNICZNY:

Projekt stałej organizacji ruchu drogowego dla drogi powiatowej nr 3724W Żochowo - Gójsk na terenie Gminy Sierpc

I. Podstawa prawna opracowania projektu:

1. Art. 10 Ustawy Prawo o ruchu drogowym (Dz.U. z 2017 r. poz. 1260 z późn. zm).
2. Art.20 Ustawy z dnia 21 marca 1985 r. o drogach publicznych (Dz. U. z 2016 r. poz. 1440 z późn. zm.).
3. Rozporządzenie Ministra Infrastruktury z dnia 23 września 2003 r., w sprawie szczegółowych warunków zarządzania ruchem na drogach oraz wykonywania nadzoru nad tym zarządzaniem (Dz. U. z 2017r. poz. 784 z późn. zm.).
4. Rozporządzenie Ministrów Infrastruktury oraz Spraw wewnętrznych i Administracji z dnia 31 lipca 2002 r. w sprawie znaków i sygnałów drogowych (Dz. U. Nr 170, poz. 1393 z późn. zm.).
5. Rozporządzenie Ministra Infrastruktury z dnia 3 lipca 2003 r. w sprawie szczegółowych warunków technicznych dla znaków i sygnałów drogowych oraz urządzeń bezpieczeństwa ruchu drogowego i warunków ich umieszczania na drogach (Dz. U. Nr 220, poz. 2181 z późn. zm.).
6. Kodeks postępowania administracyjnego (Dz. U. z 2017 r. poz. 1257 z późn. zm.).
7. Ustawa z dnia 16 listopada 2006 r. o opłacie skarbowej (Dz. U. z 2016r. poz. 1827 z późn. zm.).
8. Instrukcja o znakach drogowych pionowych – załącznik nr 1 – 4 do rozporządzenia Ministra Infrastruktury z dnia 3 lipca 2003 r. w sprawie szczegółowych warunków technicznych dla znaków i sygnałów drogowych oraz urządzeń bezpieczeństwa ruchu drogowego i warunków ich umieszczania na drogach (załącznik do Dz. U. Nr 220 z dnia 23 grudnia 2003 r., poz. 2181 z późn. zm.).



II. Przebieg drogi :

Początek projektowanego odcinka drogi powiatowej stanowi miejsce w okolicach początku ogrodzenia cmentarza w Sudragach - zgodnie z częścią rysunkową, natomiast koniec odcinka stanowi granica gminy Sierpc w miejscowości Wenderowo.

III. Charakterystyka drogi:

- Długość – 3046 m
- Szerokość nawierzchni drogi – 5,50 m, 4,0m (5,5m w obrębie mijanek)
- Rodzaj nawierzchni – bitumiczna
- Pobocza – umocnione kruszywem łamanym.
- Charakterystyka ruchu na drodze

Na omawianej drodze odbywa się ruch samochodów osobowych oraz sprzętu rolniczego.

IV. Znaki:

1. Wielkość i kolorystyka :

- przyjęto z grupy znaków małych – odblaskowe,
- znaki ostrzegawcze – o boku 900 mm,
- znaki informacyjne – o boku 600 x 600 mm,
- kolorystyka zgodnie z rozporządzeniem Ministrów Infrastruktury oraz Spraw Wewnętrznych i Administracji z dnia 31 lipca 2002 r. w sprawie znaków i sygnałów drogowych (Dz. U. Nr 170 z dn. 12 października 2002 r.),




V. Uzasadnienie projektu:

Droga powiatowa nr 3724W przeznaczona jest do przebudowy. W ramach inwestycji należy również dokonać prawidłowego oznakowania drogi.

VI. Termin wprowadzenia:

Termin wprowadzenia organizacji ruchu na podstawie niniejszego projektu przewiduje się na okres 30.10.2019 r.

Projekt opracował:



mgr inż. Sergiusz Makowski
uprawnienia budowlane nr KUP/0134/PWOD/12
do projektowania i kierowania robotami budowlanymi
bez ograniczeń w specjalności drogowej

WYKAZ ZNAKÓW PIONOWYCH

L.P.	Symbol	Ilość
1	A-1	1
2	A-2	2
3	A-6a	2
4	A-7	2
5	A-10	2
6	B-20	2
7	B-33 40	2
8	D-18	2
9	E-2	1
10	E-17a Pawłowo	2
11	E-17a Sudragi	2
12	E-18a Pawłowo	2
13	G-1a	2
14	G-1b	2
15	G-1c	2
16	G-3	2
17	T-30a	2



KARTA UZGODNIENÍ




Projekt stałej organizacji ruchu drogowego
dla drogi powiatowej nr 3724W Żochowo - Gójsk
na terenie Gminy Sierpc

DATA	PODPIS
<p>WOJEWÓDZTWO MAZOWIECKIE GMINA SIERPĆ 09-200 SIERPĆ ul. Biskupa Floriana 4 woj. mazowieckie Tel./fax 24 275-57-01</p> <p><i>Opinia pozytywna</i> 0 KWI 2019</p>	<p>Z up. Wójta Gminy Sierpc</p> <p><i>[Signature]</i> mgr Piotr Rzenkowski KIEROWNIK REFERATU</p>
<p>KOMENDA POWIATOWA POLICJI w SIERPĆU</p> <p>06 L.dz. <i>RT-111/16/419</i> <i>Opinia pozytywna</i></p>	<p>p.o. NACZELNIK Wydziału Ruchu Drogowego KPP w Sierpcu</p> <p><i>[Signature]</i> kom. Piotr Kalkowski</p>
<p>Zarząd Dróg Powiatowych w Sierpcu</p> <p>uzgadniam / opiniuję bez uwag / z uwagami</p> <p>dnia <i>01.09.2019</i></p>	<p>DYREKTOR Zarządu Dróg Powiatowych w Sierpcu</p> <p><i>[Signature]</i> mgr inż. Artur Obrębski</p>

- znak A-2 należy usytuować nr km 0+144 (250m przed Turkiem)
- znaki A-2 i B-33 „40” należy usytuować nr km 2+317 (100m przed skrzyżowaniem) z jednoczesnym usytuowaniem A-6a nr km 2+287 (70m przed skrzyżowaniem) od strony m. Gójsk
- znak A-6a należy usytuować nr km 2+500 (70m przed skrzyżowaniem)
- dodatkowo należy umieścić znak E-2 nr km 2+253 od strony m. Gójsk
 - ↑ Żochowo
 - ← Podwierbie
 - Koziołek →
- dodatkowo należy usytuować znaki B-33 „60” od strony m. Gójsk i Żochowo nr km 1+600 i 2+403
- znaki G-1a, G-1b i G-1b wraz z A-10 należy zlokalizować co 50m od przejazdu



— Projektowana droga

Nazwa inwestycji:	Projekt stałej organizacji ruchu drogowego dla drogi powiatowej nr 3724W Żochowo - Gójsk na terenie gminy Sierpc		
Lokalizacja:	Województwo mazowieckie, powiat sierpecki, gmina Sierpc, miejscowości Sudragi, Pawłowo, Wernerowo		
Inwestor:	 Powiat Sierpecki		
Stadium dokumentacji:	Projekt Stałej Organizacji Ruchu Drogowego		
Nazwa arkusza:	Plan Orientacyjny		
Biuro projektowe:	 Usługi Drogowe		Usługi Drogowe Sergiusz Makowski ul. Wiejska 89, 87-800 Włocławek tel. 785 46 12 73 e-mail: uslugi.drogowe@gmail.com www.facebook.com/uslugi.drogowe
Projektant:	mgr inż. Sergiusz M. Makowski uprawnienia budowlane nr KUP/0134/PWOD/12 do projektowania i kierowania robotami budowlanymi bez ograniczeń w specjalności drogowej		Podpis: 
Branża:	Skala:	Data:	Nr arkusza:
DROGOWA	1:25 000	4.04.2019 r.	1