





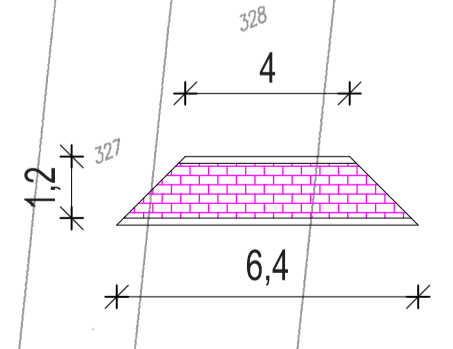


-  Projektowany zjazd w pasie chodnika
-  Projektowany chodnik
-  ściek kryty z prefabrykatów betonowych
-  umocnienie skarpy rowu płytami ażurowymi
-  istniejący rów
-  granica pasa drogowego



Zjazdy indywidualne szt. 23 wg rys. D3



- Uwagi:
1. Nie wyklucza się istnienia w terenie innych nie wskazanych na niniejszej mapie urządzeń podziemnych.
  2. Dokładną lokalizację zjazdów indywidualnych należy dopasować do istniejących w terenie
  3. Profil podłużny chodnika dostosować do przebiegu drogi powiatowej
  4. Profile poprzeczne zjazdów należy dostosować do przebiegu drogi powiatowej nr 3701W i istniejących zjazdów lub terenu na posesjach z uwzględnieniem spadków niezbędnych do prawidłowego ich odwodnienia
  5. Oznakowanie pionowe drogi należy zachować. W przypadku kolizji przesuwać prostopadle do osi jezdni.

<b>PROJEKTY, KOSZTORYSY I NADZORY BUDOWLANE</b>	
inż. Artur Szybur	
PROJEKT BUDOWLANY PRZEBUDOWA ZJAZDÓW INDYWIDUALNYCH ORAZ CHODNIKA W GRANICY PASA DROGOWEGO DROGI POWIATOWEJ NR 3701W, dz. nr ewid. 190 Zawidz Kościelny, 09-226 Zawidz Kościelny, Powiat Sierpc	
INWESTOR:	ZARZĄD DRÓG POWIATOWYCH W SIERPCU, ul. Kościuszki 1a 4, 09-200 Sierpc
PROJEKTOWAŁ:	NR UPZ. _____ PODPIS: _____
TECH. JULIAN KRATKOWSKI	78496
ASYSTENT PROJEKTANTA:	NR UPZ. _____ PODPIS: _____
MGR INŻ. MARIUSZ SZYBUR	
INŻ. ARTUR SZYBUR	
TYTUŁ RYS.:	PROJEKT ZAGOSPODAROWANIA TERENU
FAZA:	PROJEKT BUDOWLANY
BRANŻA:	DROGOWA
SKALA:	1:1000 DATA: KWIECIEŃ 2012 NR RYS.: