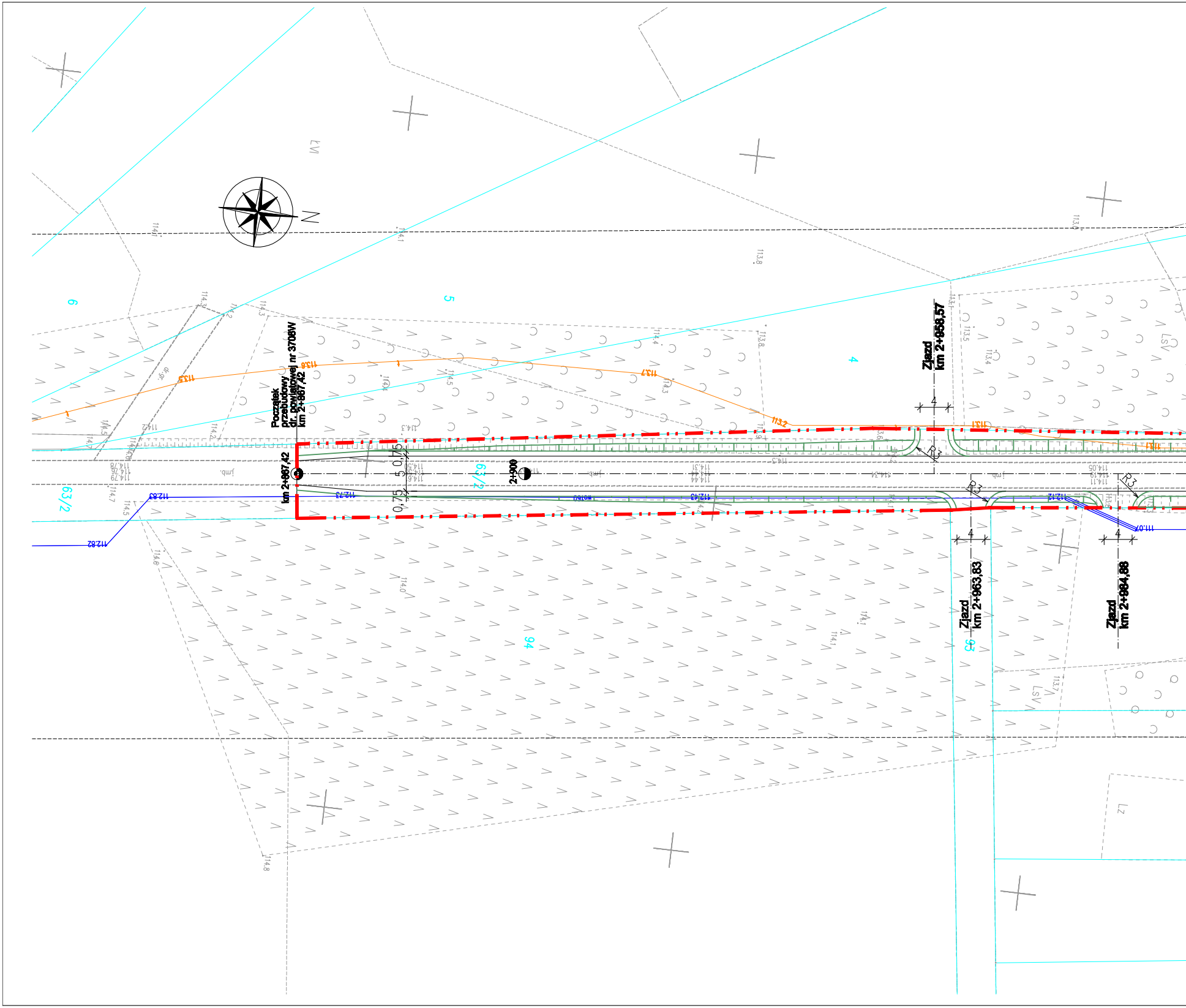
N
Początek
przebudowy
dr. powiatowej nr 3708W
km 2+867,42
km 2+867,42
2+900
Zjazd
km 2+958,57
Zjazd
km 2+963,83
Zjazd
km 2+984,88
R3
R3
R3
4
4
4
0,75
5
0,75
63/2
63/2
94
93
6
5
4
LVI
LSV
LSV
Lz
jmb.
113,5
113,6
113,7
113,2
113,1
112,83
112,82
112,73
112,43
112,12
111,07

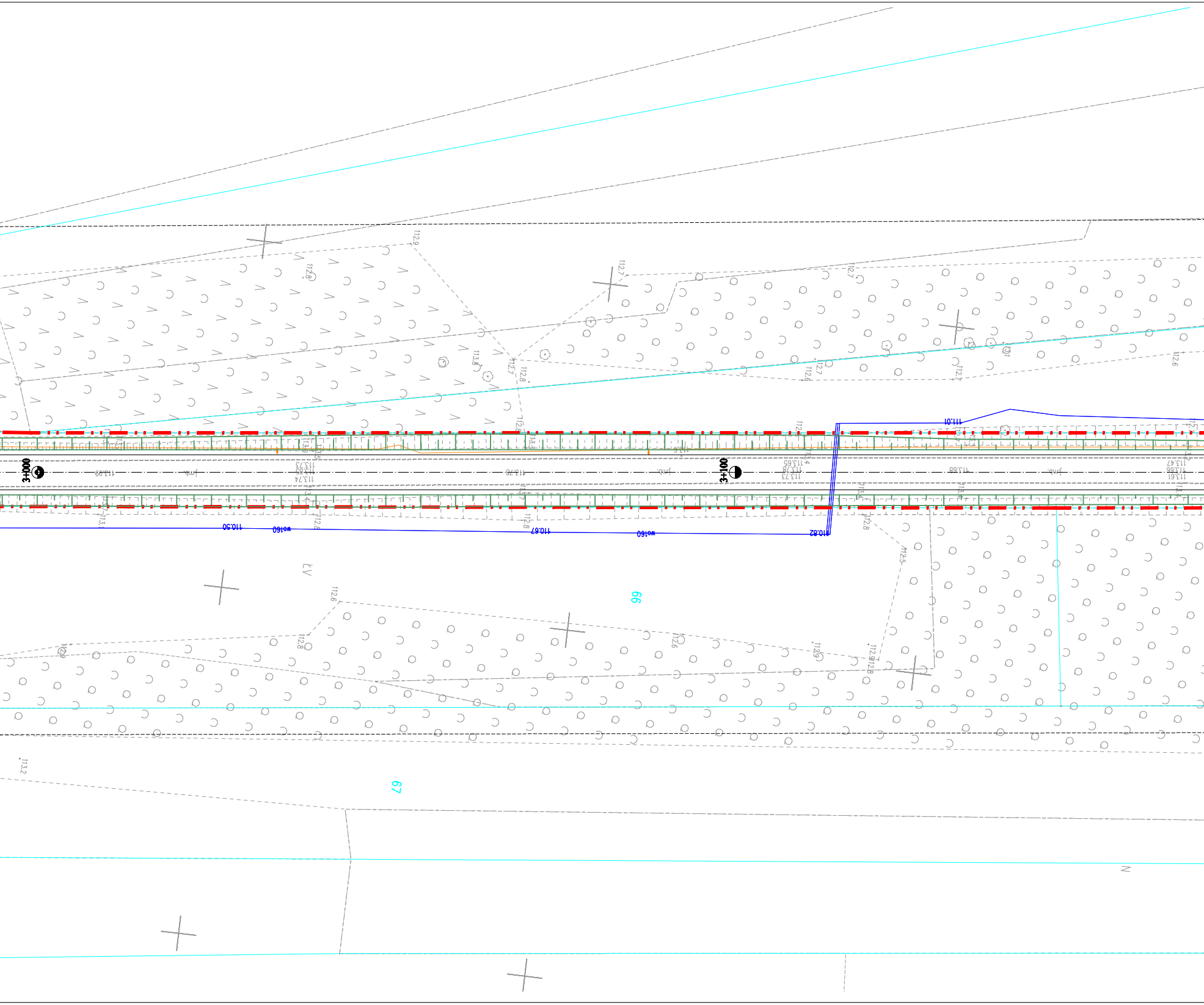
3+000
3+100
113.99
j.mb.
113.73
113.85
113.74
113.78
113.65
113.73
113.68
113.47
113.66
113.61
110.50
wo160
110.67
wo160
110.82
111.01
112.9
112.8
112.7
112.7
112.6
112.6
112.8
112.5
112.9
112.8
113.2
KV
66
67

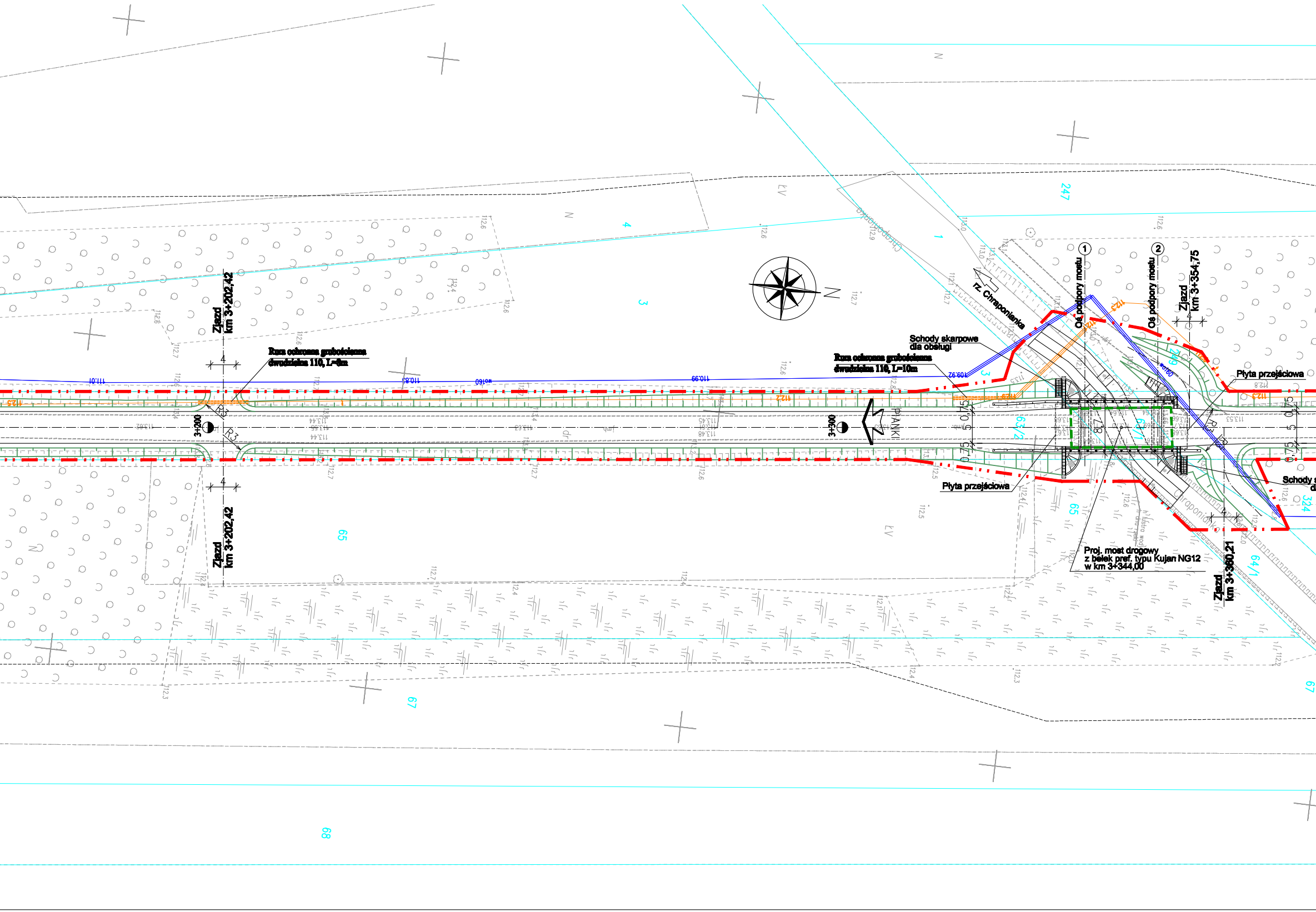
Zjazd
km 3+202,42
Rura ochronna grubościenna
dwudzielna 110, L=6m
R3
3+200
Zjazd
km 3+202,42
4
4
3+300
PIANKI
Rura ochronna grubościenna
dwudzielna 110, L=10m
Schody skarpowe
dla obsługi
rz. Chraponianka
Chraponianka
Oś podpory mostu
①
Oś podpory mostu
②
Zjazd
km 3+354,75
Płyta przejściowa
Płyta przejściowa
Schody s
d
Proj. most drogowy
z belek pref. typu Kujan NG12
w km 3+344,00
Zjazd
km 3+360,21
N
111.01
110.83
110.99
109.92
wo160
1:2,8
0,75
5
0,75
247
4
3
1
3
65
67
68
63/2
63/1
64/1
249
324
65
67
112.6
112.7
112.5
113.53
N
LV

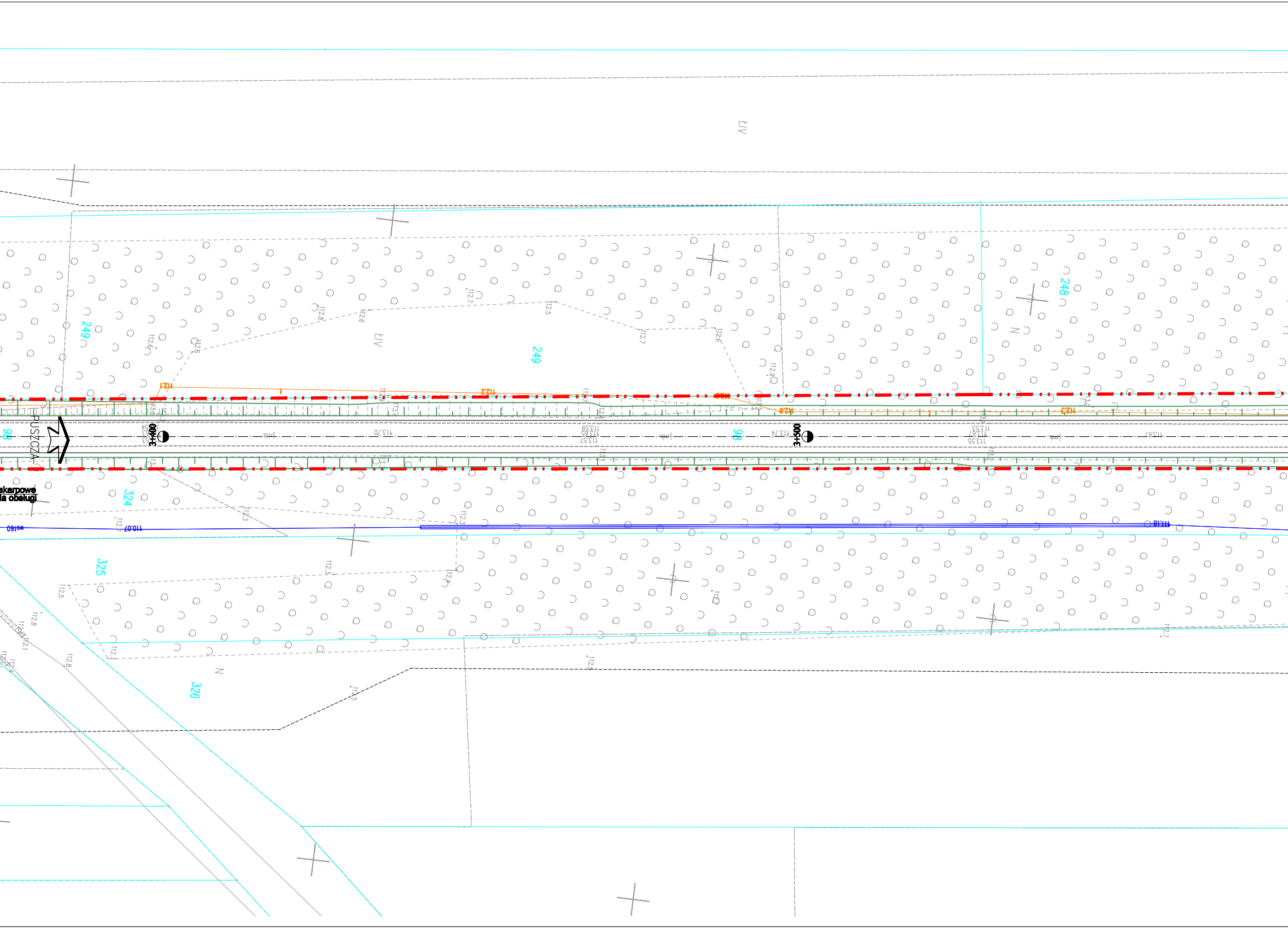
ŁIV
249
249
248
N
PUSZCZA
98
3+400
3+500
113.70
113.74
113.59
113.65
113.57
113.53
113.67
113.55
113.67
j.mb.
112.1
112.2
112.8
112.3
skarpowe
la obsługi
324
325
326
110.07
111.18
wo160
N

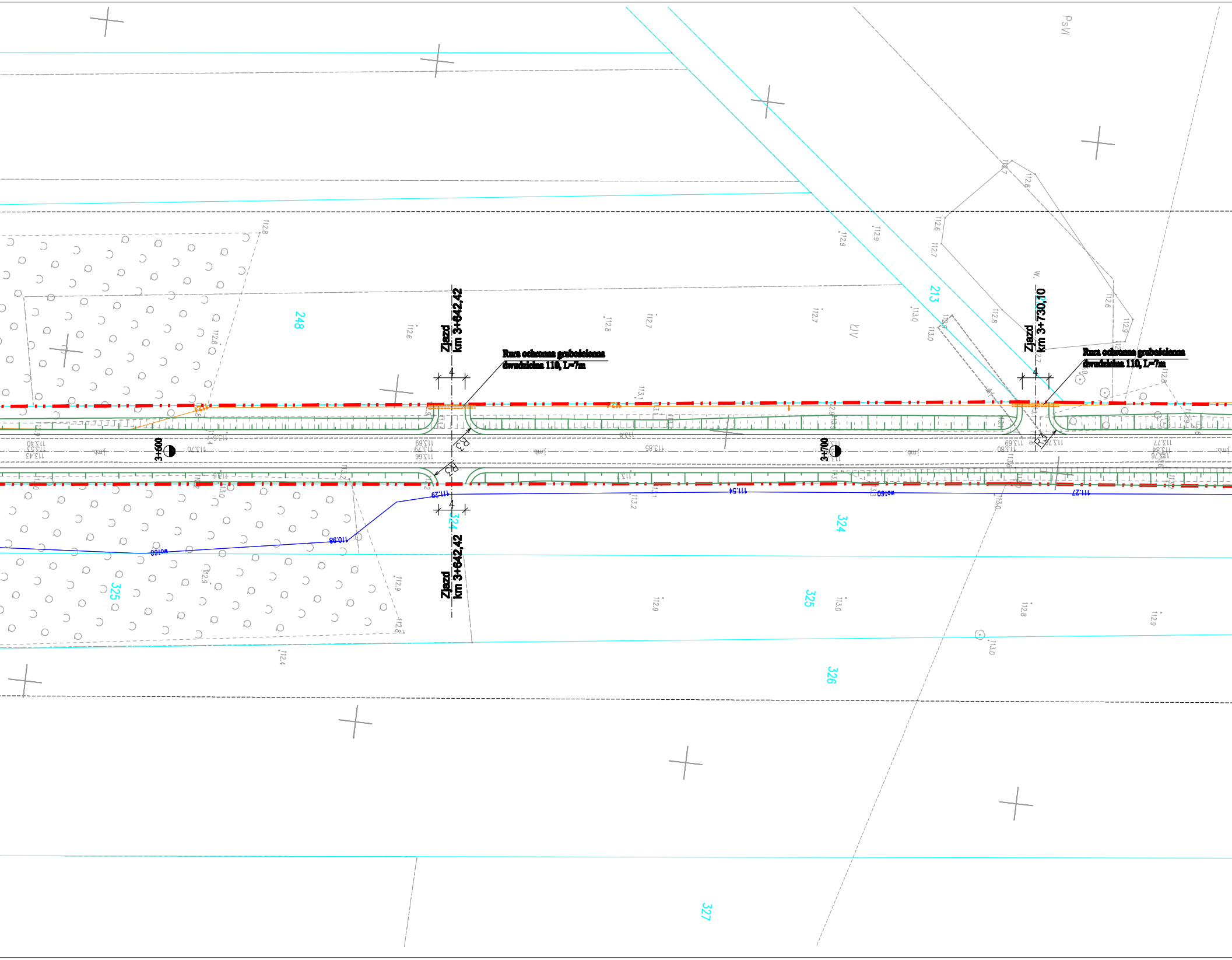
PsVI
ŁIV
213
248
324
325
326
327
Zjazd km 3+642,42
Rura ochronna grubościenna dwudzielna 110, L=7m
Zjazd km 3+730,10
Rura ochronna grubościenna dwudzielna 110, L=7m
4
R=3
R=2
3+600
3+700
Zjazd km 3+642,42
4
wo160
110,98
111,29
111,54
111,27
113,69
113,66
113,70
113,85
113,69
113,76
113,77
113,40
113,43

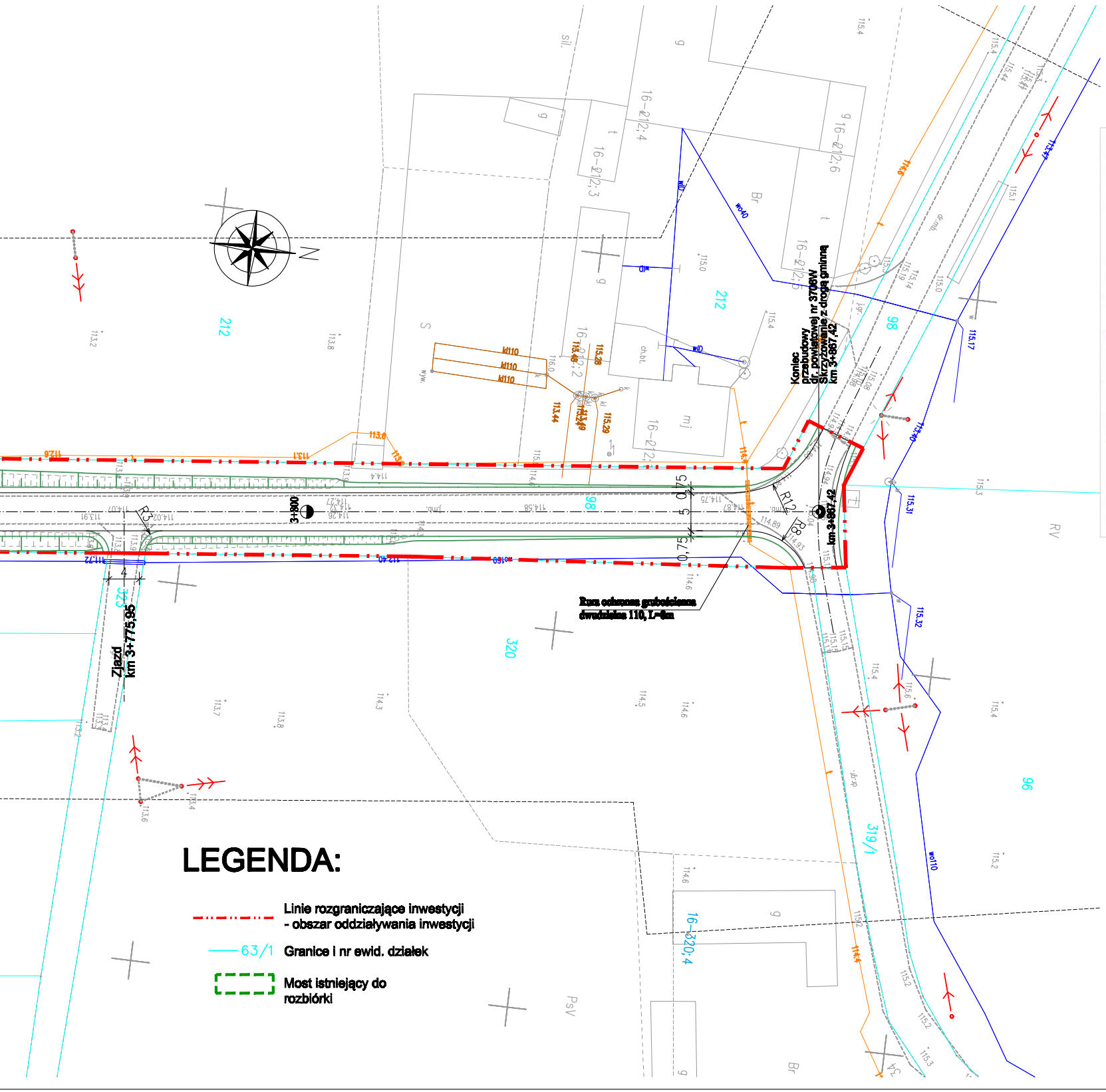
212
98
320
319/1
96
16-212;4
16-212;6
16-212;3
16-212;5
16-212;2
16-212;1
16-320;4
Br
ch.bt.
mj
kl110
kl110
kl110
wo40
wo110
wD
115.28
113.48
113.44
115.29
115.17
115.31
115.32
115.40
Koniec
przebudowy
dr. powiatowej nr 3708W
Skrzyżowanie z drogą gminną
km 3+867,42
km 3+867,42
3+800
R12
R8
R3
0,75
5
0,75
Rura ochronna grubościenna dwudzielna 110, L=6m
Zjazd
km 3+775,95
N

LEGENDA:

🟥 Linie rozgraniczające inwestycji - obszar oddziaływania inwestycji

63/1 Granice i nr ewid. działek

🟩 Most istniejący do rozbiórki

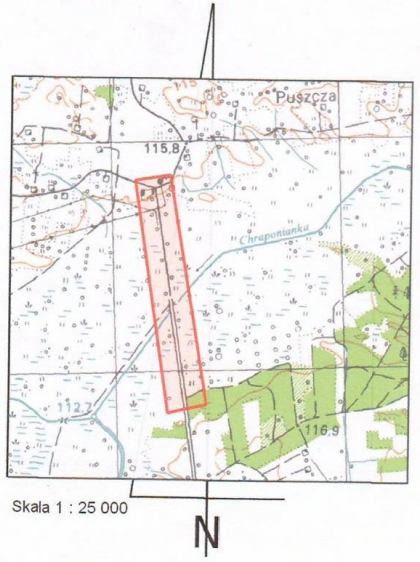
Puszcza
115.8
116.9
Chraponiak
N
Skala 1 : 25 000

Za zgodność z oryginałem mapy do celów projektowych

G. 6642.1509.2017

Poświadcza się zgodność niniejszej kopii z treścią materiału państwowego zasobu geodezyjnego i kartograficznego	
Organ prowadzący państwowy zasób geodezyjny i kartograficzny	STAROSTA SIERPECKI
Nazwa materiału zasobu	operat
Identyfikator ewidencyjny materiału zasobu	P.1427.2017.761
Data wykonania kopii	27 06 2017
Imię, nazwisko i podpis osoby reprezentującej organ	Z up. STAROSTY Dorota Pakieła Kierownik Powiatowego Ośrodka Dokumentacji Geodezyjnej i Kartograficznej

MAPA DO CELÓW PROJEKTOWYCH

Oznaczenie kancelaryjne zgłoszenia pracy:		G.6640.2.624.2017	
Jednostka ewidencyjna	identyfikator:	142704_2	
	nazwa:	ROŚCISZEWO	
Obręb ewidencyjny	identyfikator:	142704_2.0014	142704_2.0016
	nazwa:	PIANKI	PUSZCZA
Nr działki:		63/1,63/2	98
Województwo mazowieckie 14		Powiat sierpecki 1427	
Nazwa układu współrzędnych	prostokątnych płaskich:	2000/7	
	układ wysokości:	Kronsztadt'60	
Skala mapy:		1 : 500	
Granice zgodne z ewidencją gruntów i budynków			
Oznaczenie i informacje o służebnościach gruntowych mających wpływ na zagospodarowanie gruntów zlokalizowanych w granicach projektowanej inwestycji		nie stwierdzono	
Oznaczenie i symbol konturu użytku gruntowego, który nie jest ujawniony w bazie danych ewidencji gruntów i budynków		-	
Mapa aktualna na dzień:		21.06.2017	
P.H.U.T. GEO-SKÓR Krystyna Chyżyńska 09-200 Sierpc ul. Płocka 59A tel. 24 275-28-03, 607-717-699		GEODETA UPRAWNIONY Nr upr. 13245 Krystyna Chyżyńska	

OBIEKT : Przebudowa mostu JNI 31001092 w m. Puszcza w ciągu drogi powiatowej nr 3708W Stopin - Pianki - Puszcza wraz z drogami dojazdowymi"	STADIUM : PB
INWESTOR : Powiat sierpecki ul. Świętokrzyska 2a 09-200 Sierpc	BRANŻA: DROGOWA SKALA 1 : 500
Nazwa rysunku: Projekt zagospodarowania terenu	RYS. NR 1 WARSZAWA, 11.2017r.
Projektant, branża mostowa: mgr inż Tomasz Kowieszko UPR. PROJ. w spec. mostowej NR MAZ/0366/POOM/08	
Sprawdzający, branża mostowa: mgr inż Jacek Rybka UPR. PROJ. w spec. mostowej NR PDK/0180/POOM/05	
Projektant, branża drogowa: mgr inż Tomasz Kowieszko UPR. PROJ. w spec. drogowej NR MAZ/0027/POOD/14	
Sprawdzający, branża drogowa: mgr inż Łukasz Wandzel UPR. PROJ. w spec.drogowej NR SLK/3468/POOD/10	