












LEGENDA:

-  Granice pasa drogowego
-  Krawężń jezdní
-  Oś
-  Krawężń istniejący
-  Projektowany krawężń wystający
-  Projektowany krawężń wtopiony
-  Projektowane obrzeże chodnikowe
-  Nawierzchnia jezdni i zjazdów publicznych
-  Nawierzchnia zatk autobusowych
-  nawierzchnia zjazdów z kostki brukowej
-  zjazd do regulacji wysokościowej

Projektant dopuszcza zmianę lokalizacji zjazdów indywidualnych na pola i do posesji po wcześniejszym uzgodnieniu z właścicielem gruntu. Na podstawie Art.36a pkt.5 Ustawy Prawo Budowlane stanowiącej o nieistotne odstępnie od projektu.

Nazwa inwestycji: Przebudowa drogi powiatowej nr 3735W Piaski - Gozdów od km 0+000 do km 2+120 i od km 3+320 do km 12+500

Lokalizacja: Województwo mazowieckie, powiat sierpecki, gmina Sielec Miejski, miejscowości Piaski, Piastowo, Piastowo Nowe, Krętko, gmina Gozdów: miejscowości: Kuniewo, Koźce Smorzostowy, Kurówko, Antoniewo, Gozdów

Inwestor: Powiat Sierpecki

Stadium dokumentacji: Projekt budowlano - wykonawczy

Nazwa arkusza: Plan sytuacyjny

Biurow projektowe: Usługi Drogowe
Usługi Drogowe
mgr inż. Sergiusz Makowski
ul. Kaliska 83/83 87-800 Włocławek
tel. 795 46 12 73
e-mail: uslugi.drogowe@gmail.com
www.facebook.com/uslugi.drogowe

Projektant: mgr inż. Sergiusz Makowski

Projektant sprawdzający: inż. Mariusz Jabłoński

Branda: DROGOWA

Skala: 1:500
Data: 20.08.2014 r.
Nr arkusza: 2.6

