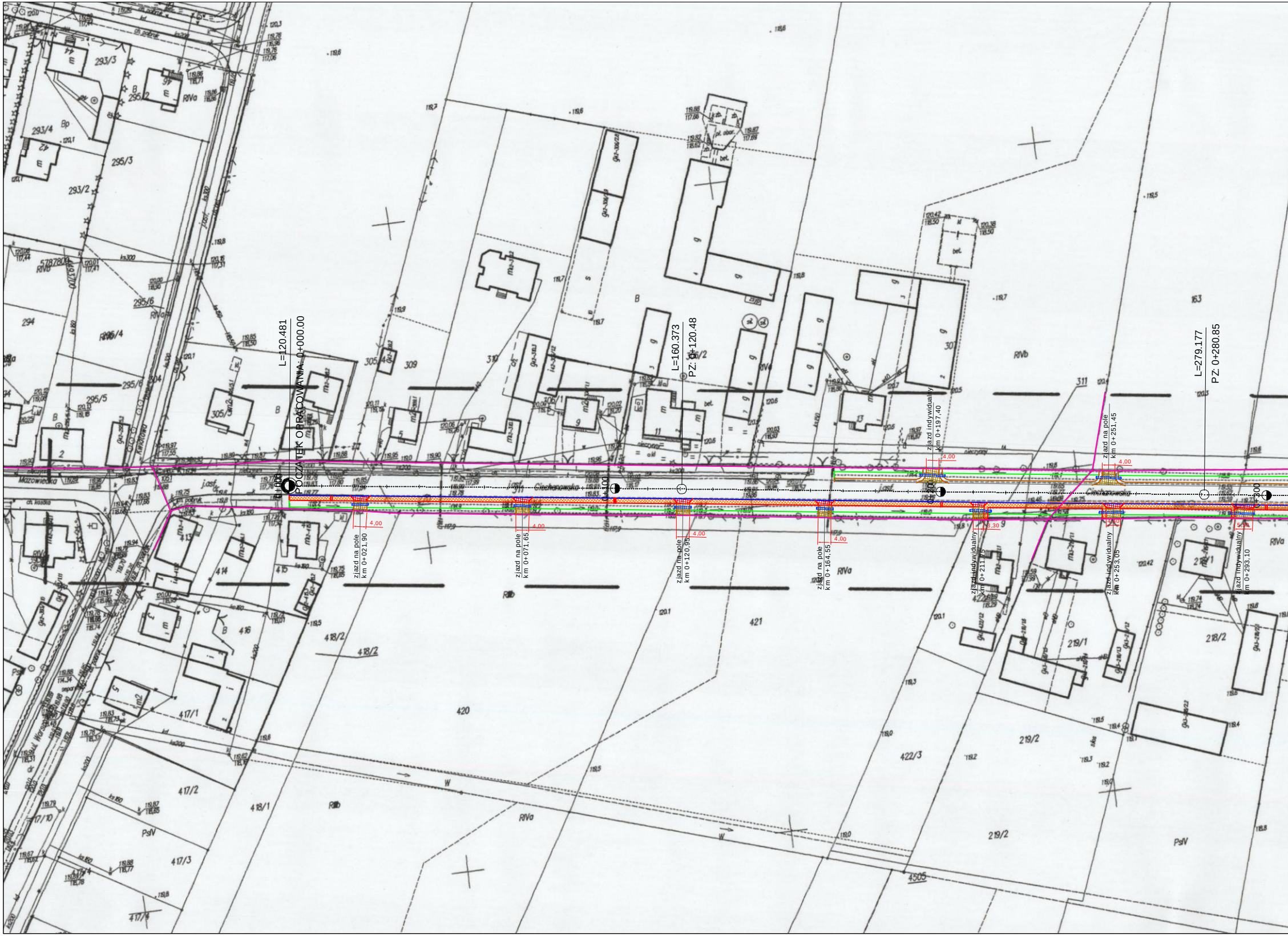
L=120.481
POCZĄTEK OPRACOWANIA: 0+000.00
0+000
zjazd na pole km 0+021,90
4,00
zjazd na pole km 0+071,65
4,00
0+100
L=160.373
PZ: 0+120.48
zjazd na pole km 0+120,95
4,00
zjazd na pole km 0+164,55
4,00
zjazd indywidualny km 0+197,40
4,00
0+200
zjazd indywidualny km 0+211,75
3,30
zjazd na pole km 0+251,45
4,00
zjazd indywidualny km 0+253,05
4,40
L=279.177
PZ: 0+280.85
zjazd indywidualny km 0+293,10
5,50
0+300
Ciechanowska
Mazowiecka
Kwiatowa
RIVa
RIVb
PsIV
Bp
B
293/3
293/4
293/2
295/2
295/3
295/4
295/5
295/6
294
305/1
305/4
309
310
306/1
311
163
421
420
418/2
418/1
417/1
417/2
417/3
417/4
416
415
414
413
422/3
219/1
219/2
218/1
218/2
4505
W

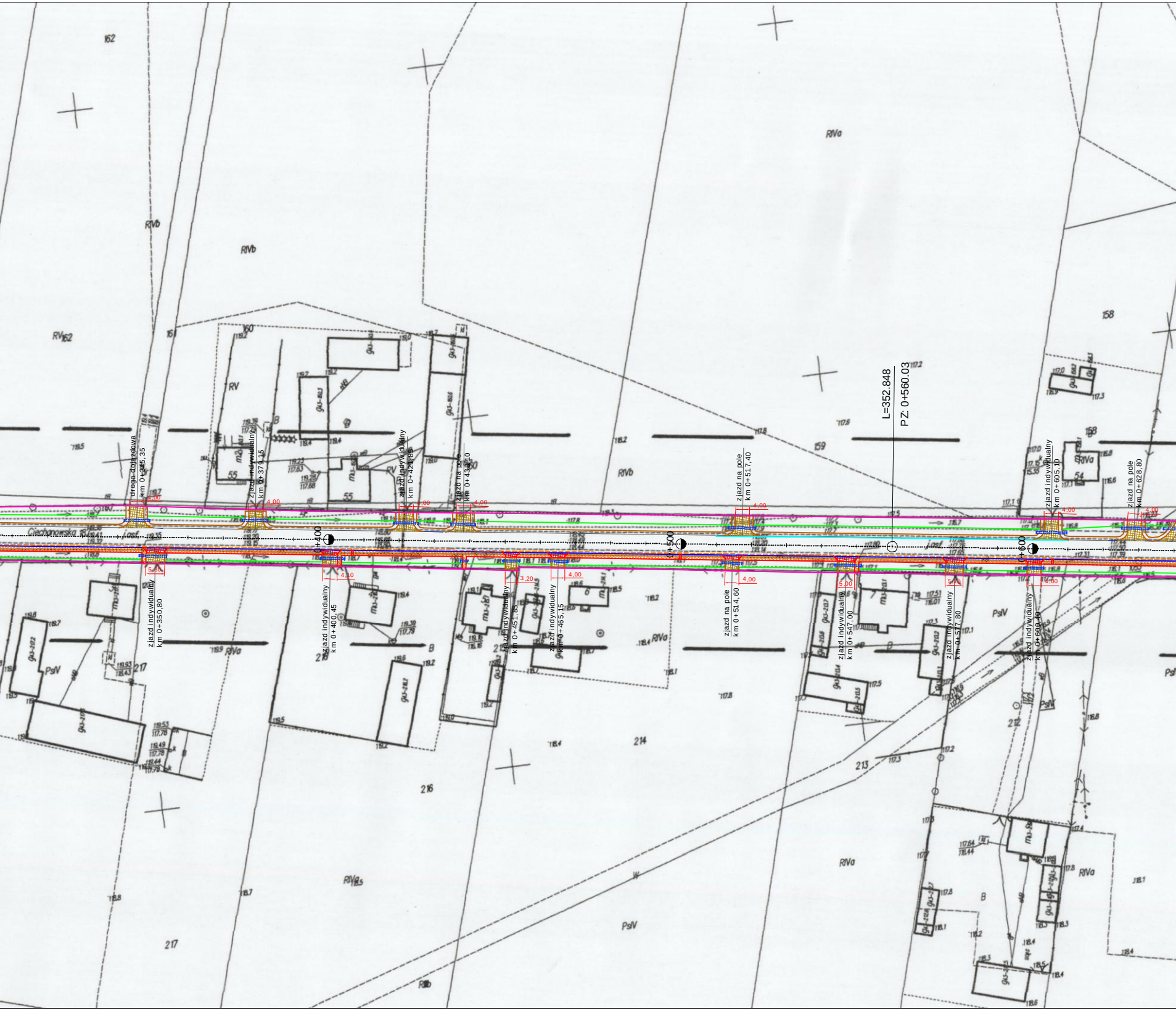
droga dojazdowa
km 0+345,35
zjazd indywidualny
km 0+379,15
zjazd indywidualny
km 0+421,85
zjazd na pole
km 0+438,10
zjazd na pole
km 0+517,40
L=352.848
PZ: 0+560.03
zjazd indywidualny
km 0+605,10
zjazd na pole
km 0+628,80
4,00
0+400
0+500
0+600
5,80
4,10
3,20
4,00
5,00
5,10
zjazd indywidualny
km 0+350,80
zjazd indywidualny
km 0+400,45
zjazd indywidualny
km 0+451,85
zjazd indywidualny
km 0+465,15
zjazd na pole
km 0+514,60
zjazd indywidualny
km 0+547,00
zjazd indywidualny
km 0+577,80
zjazd indywidualny
km 0+600,40
Ciechanowska
j.asf.
162
161
160
159
158
217
216
215
214
213
212
55
54
RVb
RIVb
RIVa
RV
PsIV
RIVa5
B

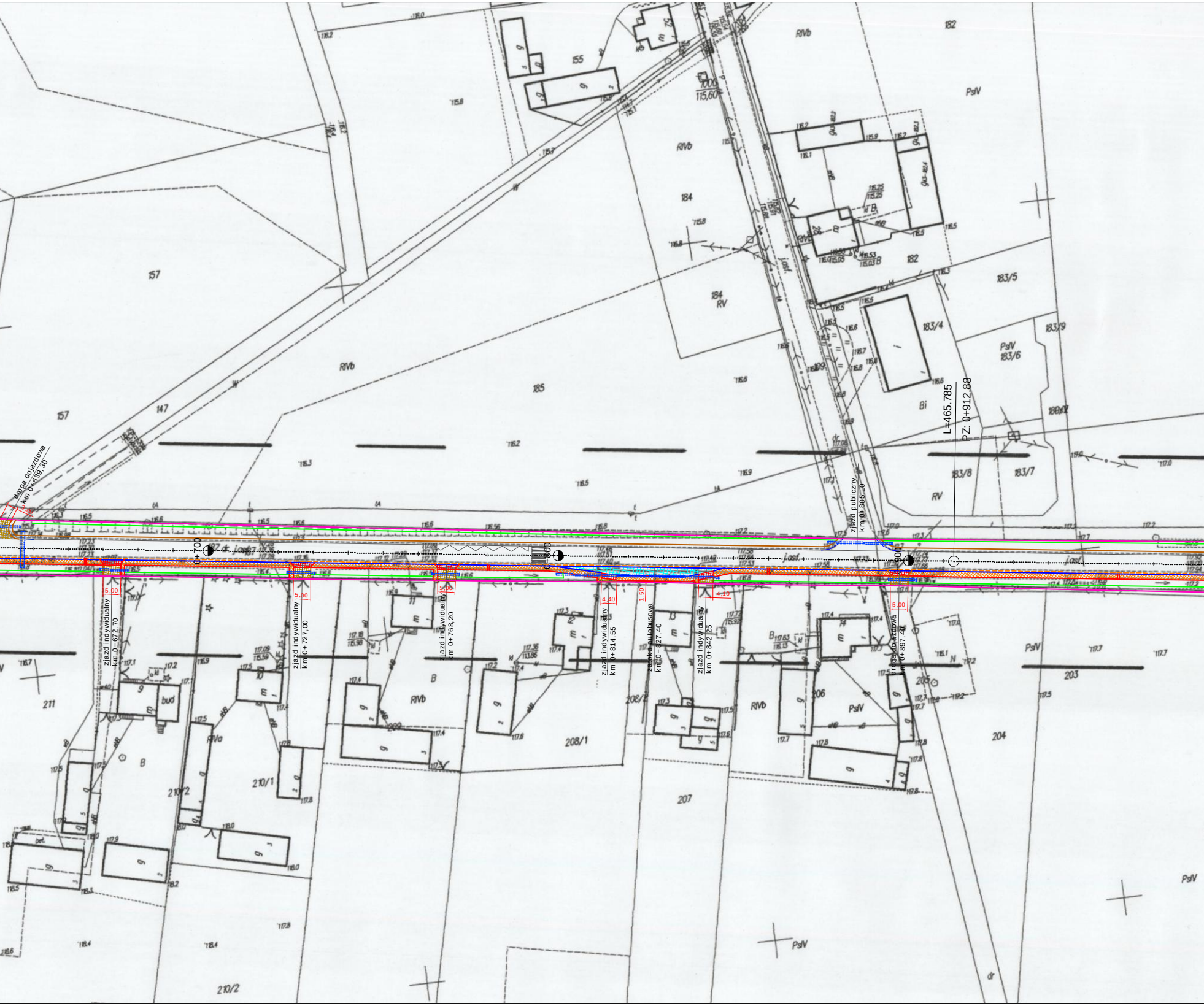
droga dojazdowa
km 0+639,30
zjazd indywidualny
km 0+672,70
5,00
zjazd indywidualny
km 0+727,00
5,00
zjazd indywidualny
km 0+768,20
5,00
zjazd indywidualny
km 0+814,55
4,40
1,50
zatoka autobusowa
km 0+827,40
zjazd indywidualny
km 0+842,25
4,10
zjazd publiczny
km 0+885,10
droga dojazdowa
km 0+897,40
5,00
0+700
0+800
0+900
L=465.785
PZ: 0+912.88
157
147
155
182
184
184
RV
185
183/4
183/5
183/6
183/7
183/8
183/9
211
210/1
210/2
208/1
208/2
207
206
205
204
203
RIVb
RIVa
PsIV
Bi
B
N

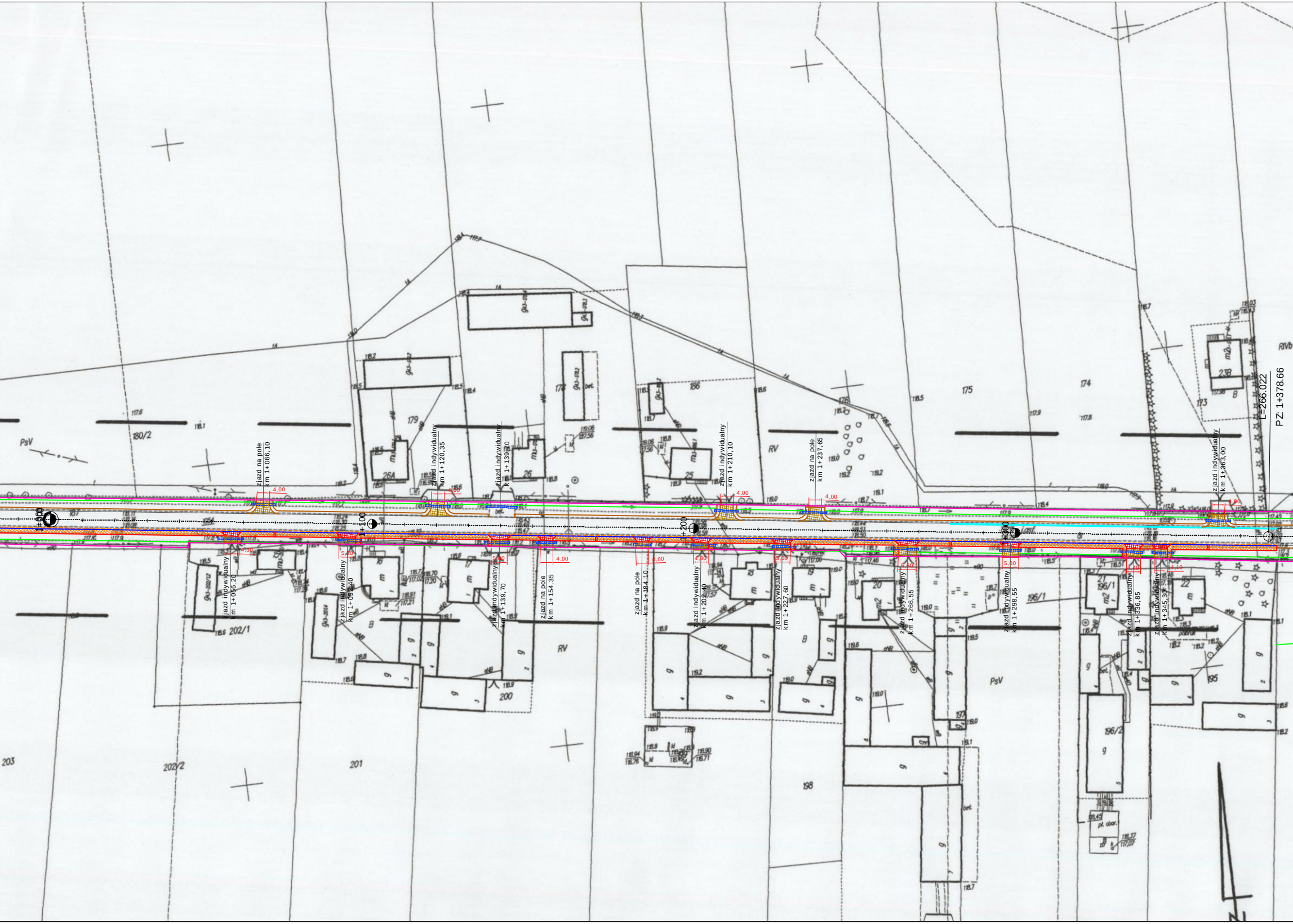
1+000
1+100
1+200
1+300
zjazd na pole km 1+066,10
zjazd indywidualny km 1+120,35
zjazd indywidualny km 1+139,70
zjazd indywidualny km 1+210,10
zjazd na pole km 1+237,65
zjazd indywidualny km 1+363,00
zjazd indywidualny km 1+056,20
zjazd indywidualny km 1+092,40
zjazd indywidualny km 1+139,70
zjazd na pole km 1+154,35
zjazd na pole km 1+184,10
zjazd indywidualny km 1+202,40
zjazd indywidualny km 1+227,60
zjazd indywidualny km 1+266,55
zjazd indywidualny km 1+298,55
zjazd indywidualny km 1+336,85
zjazd indywidualny km 1+345,30
4,00
4,30
5,20
5,00
4,00
4,00
4,80
5,00
5,80
5,00
4,40
4,10
L=266.022
PZ: 1+378.66
PsV
RV
RIVb
B
180/2
179
177
186
176
175
174
173
238
202/1
202/2
203
201
200
198
197
196/1
196/2
195
26A
26
25
16
17
18
19
20
21
22

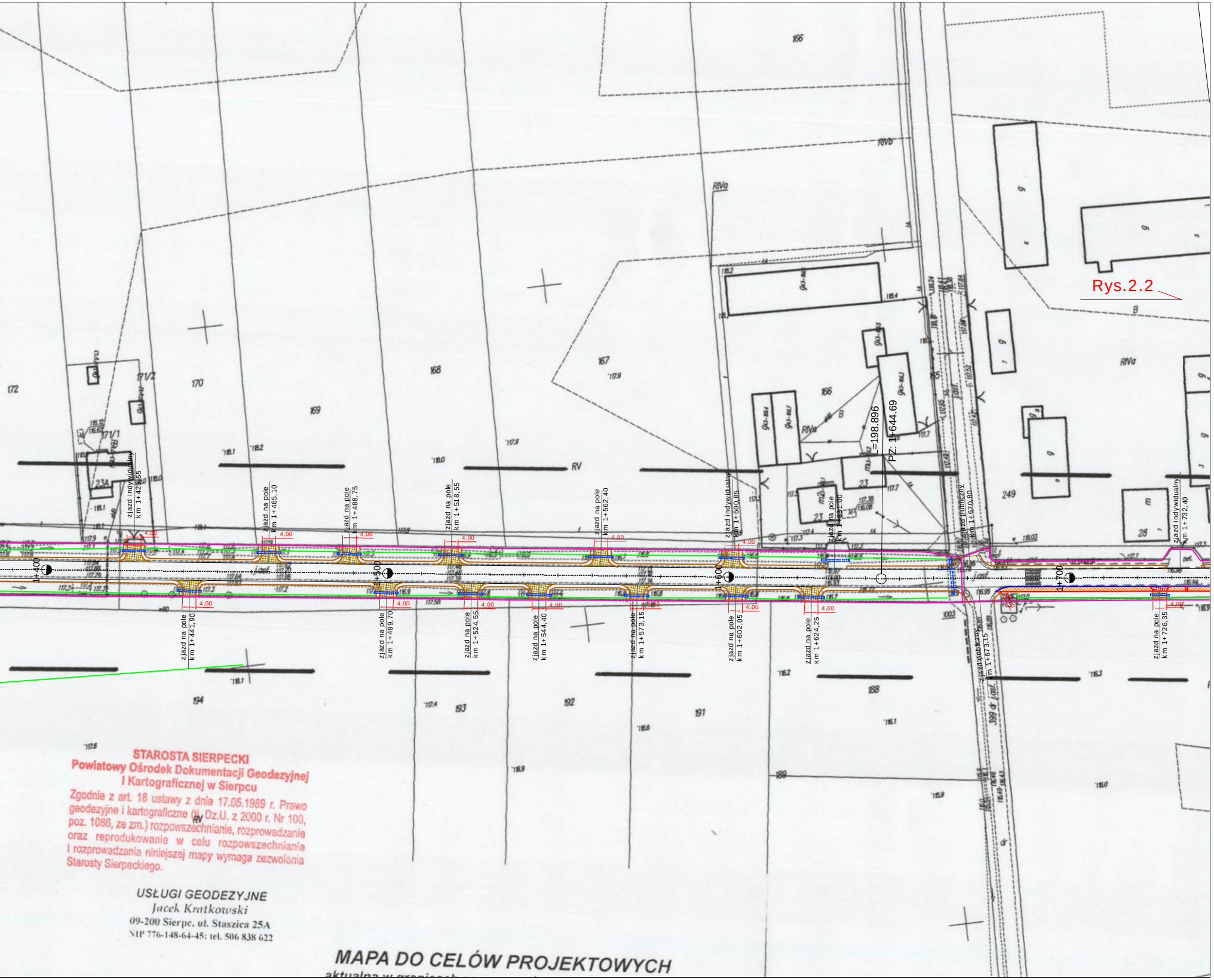
Rys.2.2
zjazd indywidualny km 1+425,55
zjazd na pole km 1+465,10
zjazd na pole km 1+488,75
zjazd na pole km 1+518,55
zjazd na pole km 1+562,40
zjazd indywidualny km 1+600,85
zjazd na pole km 1+631,00
zjazd publiczny km 1+670,80
zjazd indywidualny km 1+732,40
zjazd na pole km 1+441,90
zjazd na pole km 1+499,70
zjazd na pole km 1+524,55
zjazd na pole km 1+544,40
zjazd na pole km 1+573,15
zjazd na pole km 1+602,05
zjazd na pole km 1+624,25
zjazd publiczny km 1+673,15
zjazd na pole km 1+726,35
1+400
1+500
1+600
1+700
4,00
L=198,896
PZ: 1+644,69
RV
RIVa
RIVb
166
167
168
169
170
171/1
171/2
172
188
189
191
192
193
194
249
MAPA DO CELÓW PROJEKTOWYCH
aktualna w granicach

**STAROSTA SIERPECKI**
**Powiatowy Ośrodek Dokumentacji Geodezyjnej i Kartograficznej w Sierpcu**

Zgodnie z art. 18 ustawy z dnia 17.05.1989 r. Prawo geodezyjne i kartograficzne (tj. Dz.U. z 2000 r. Nr 100, poz. 1086, ze zm.) rozpowszechnianie, rozprowadzanie oraz reprodukowanie w celu rozpowszechniania i rozprowadzania niniejszej mapy wymaga zezwolenia Starosty Sierpeckiego.

USŁUGI GEODEZYJNE
Jacek Kratkowski
09-200 Sierpc, ul. Staszica 25A
NIP 776-148-64-45; tel. 506 838 622

## LEGENDA

| | |
|---|---|
| — | krawężnik |
| — | obrzeże |
| — | pobocze z pospółki |
| — | rowy przydrożne |
| - - - | ściek przykrawężnikowy |
| — | poszerzenie drogi |
| — | istniejąca granica pasa drogowego |
| ▨ | chodnik z kostki bet. |
| ▨ | zjazd z kostki bet. |
| ▨ | zjazd z mieszanki optymalnej |
| ▨ | nawierzchnia bitumiczna |
| [ - - - ] | przepust |

Firma Projektowo Usługowa **"PROBUD"**
09-200 Sierpc, Piaski ul. Lipowa 7
tel. 502-216-713
NIP 776-145-56-11

Nazwa i adres obiektu
**Przebudowa drogi powiatowej nr 3743W zawidz - Osiek-Włostybory na dł. 6,720 km**

# PROJEKT BUDOWLANY

*PROJEKT ZAGOSPODAROWANIA TERENU*

Data opracowa: lipie 201
Rys.nr 2.1
Skala 1:100

| *L.p.* | *Nazwisko i imię* | *Stanowisko* | *Podpis* |
|---|---|---|---|
| *1* | *Kratkowski Julian* | *Projektant* | |
| *2* | *Pakieła Piotr* | *Asystent projektanta* | |