od km 1+768,90 do km 1+811,00
od km 2+316,00 do km 2+368,57
od km 3+358,93 do km 3+407,45

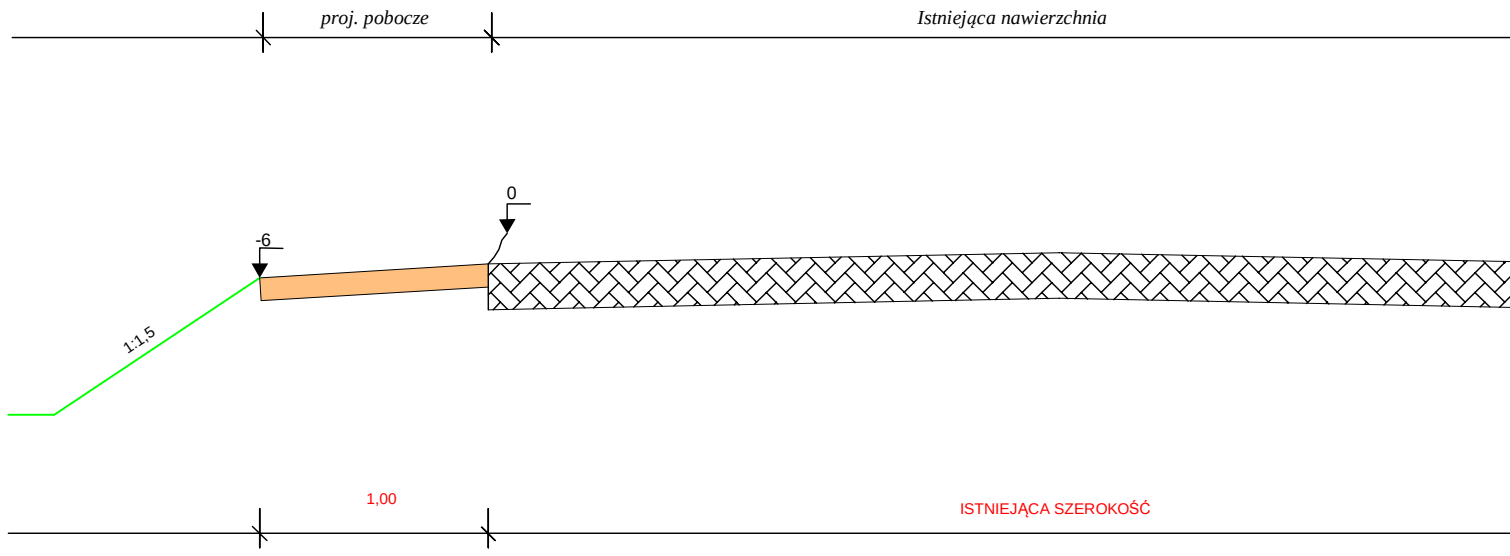
proj. pobocze
Istniejąca nawierzchnia
0
-6
1:1,5
1,00
ISTNIEJĄCA SZEROKOŚĆ

od km 1+811,00 do km 2+316,00
od km 3+407,45 do km 3+931,76

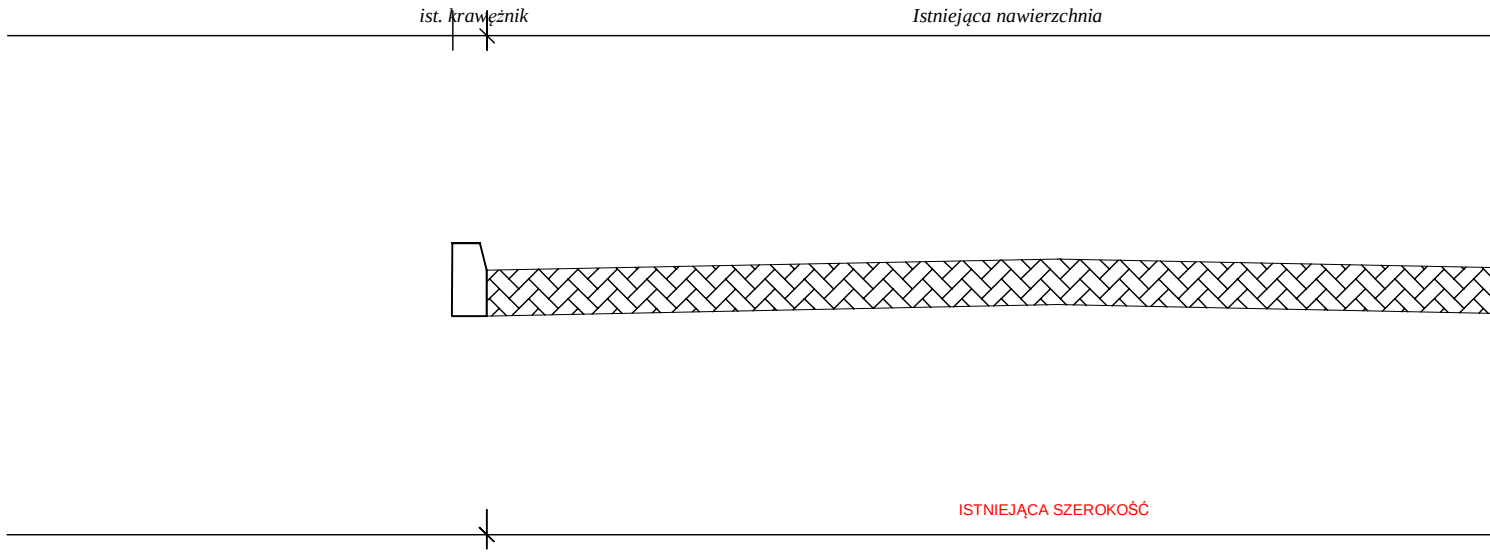
ist. krawężnik
Istniejąca nawierzchnia
ISTNIEJĄCA SZEROKOŚĆ

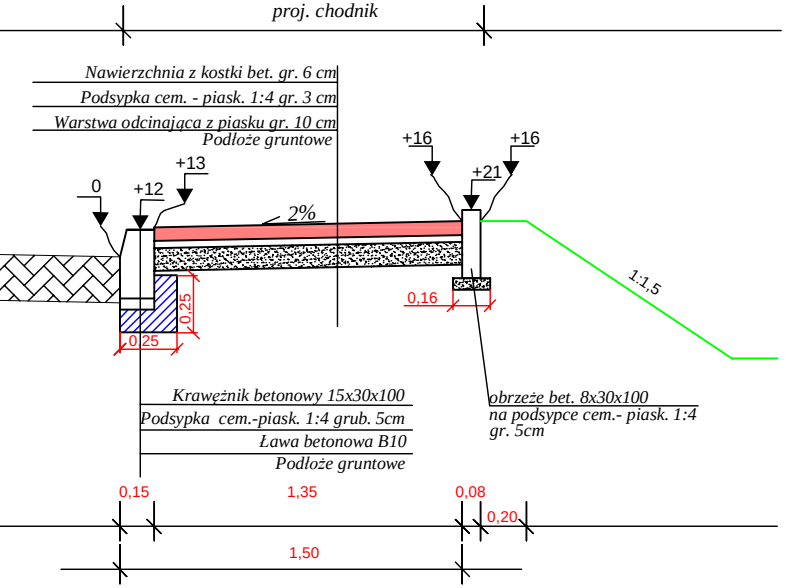
proj. chodnik
Nawierzchnia z kostki bet. gr. 6 cm
Podsypka cem. - piask. 1:4 gr. 3 cm
Warstwa odcinająca z piasku gr. 10 cm
Podłoże gruntowe
0
+12
+13
2%
+16
+21
+16
1:1,5
0,16
0,25
0,25
Krawężnik betonowy 15x30x100
Podsypka cem.-piask. 1:4 grub. 5cm
Ława betonowa B10
Podłoże gruntowe
obrzeże bet. 8x30x100
na podsypce cem.- piask. 1:4
gr. 5cm
0,15
1,35
0,08
0,20
1,50

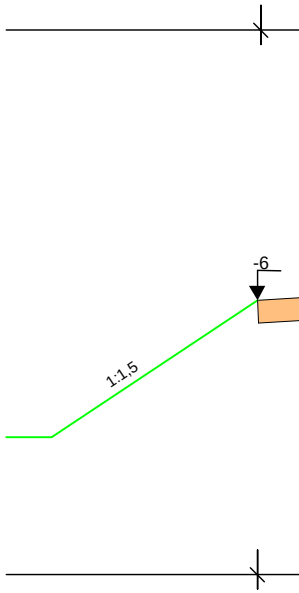

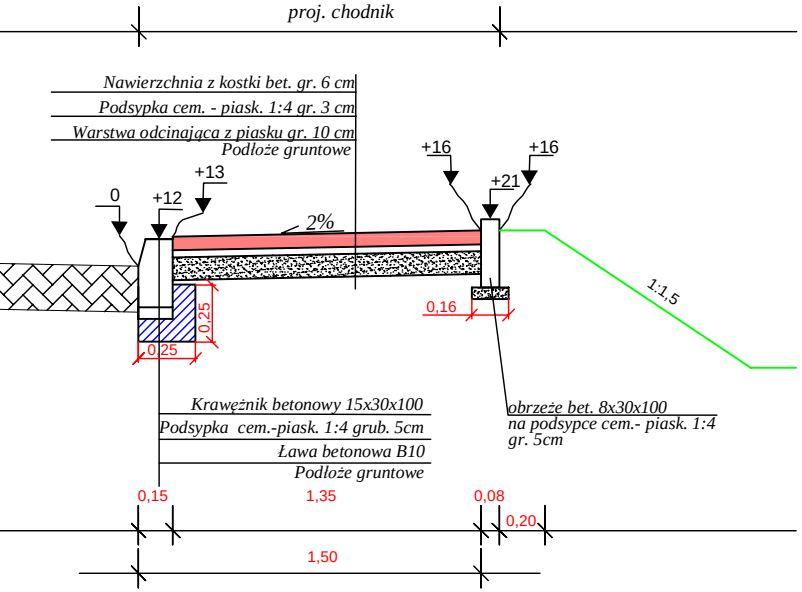
proj. chodnik
Nawierzchnia z kostki bet. gr. 6 cm
Podsypka cem. - piask. 1:4 gr. 3 cm
Warstwa odcinająca z piasku gr. 10 cm
Podłoże gruntowe
0
+12
+13
2%
+16
+21
+16
1:1,5
0,16
0,25
0,25
Krawężnik betonowy 15x30x100
Podsypka cem.-piask. 1:4 grub. 5cm
Ława betonowa B10
Podłoże gruntowe
obrzeże bet. 8x30x100
na podsypce cem.- piask. 1:4
gr. 5cm
0,15
1,35
0,08
0,20
1,50

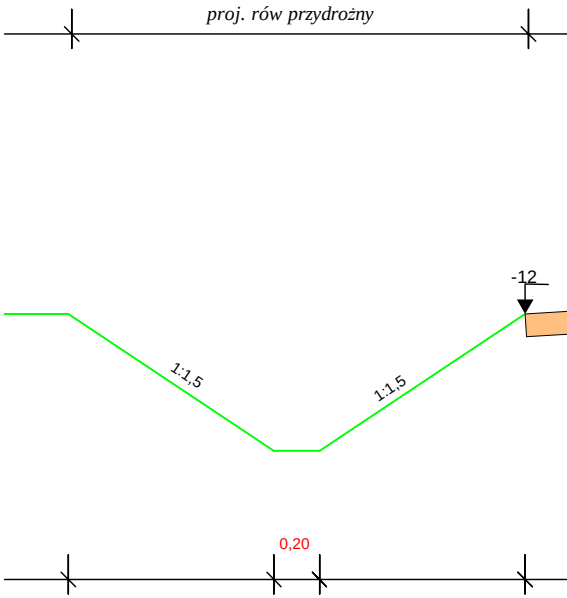
proj. rów przydrożny
-12
1:1,5
1:1,5
0,20

od km 2+368,57 do km 2+385,08

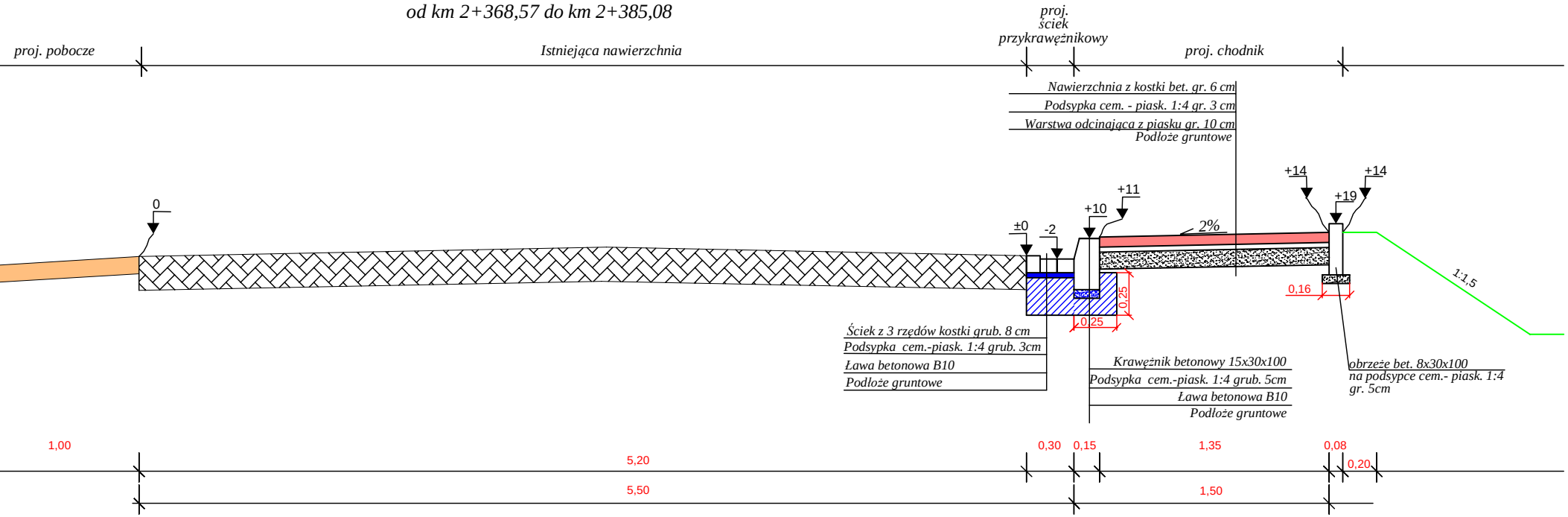
proj. ściek przykrawężnikowy
proj. pobocze
Istniejąca nawierzchnia
proj. chodnik
Nawierzchnia z kostki bet. gr. 6 cm
Podsypka cem. - piask. 1:4 gr. 3 cm
Warstwa odcinająca z piasku gr. 10 cm
Podłoże gruntowe
0
±0
-2
+10
+11
2%
+14
+19
+14
1:1,5
0,16
0,25
0,25
Ściek z 3 rzędów kostki grub. 8 cm
Podsypka cem.-piask. 1:4 grub. 3cm
Ława betonowa B10
Podłoże gruntowe
Krawężnik betonowy 15x30x100
Podsypka cem.-piask. 1:4 grub. 5cm
Ława betonowa B10
Podłoże gruntowe
obrzeże bet. 8x30x100
na podsypce cem.- piask. 1:4
gr. 5cm
1,00
5,20
0,30
0,15
1,35
0,08
0,20
5,50
1,50

od km 2+385,08 do km 2+399,75

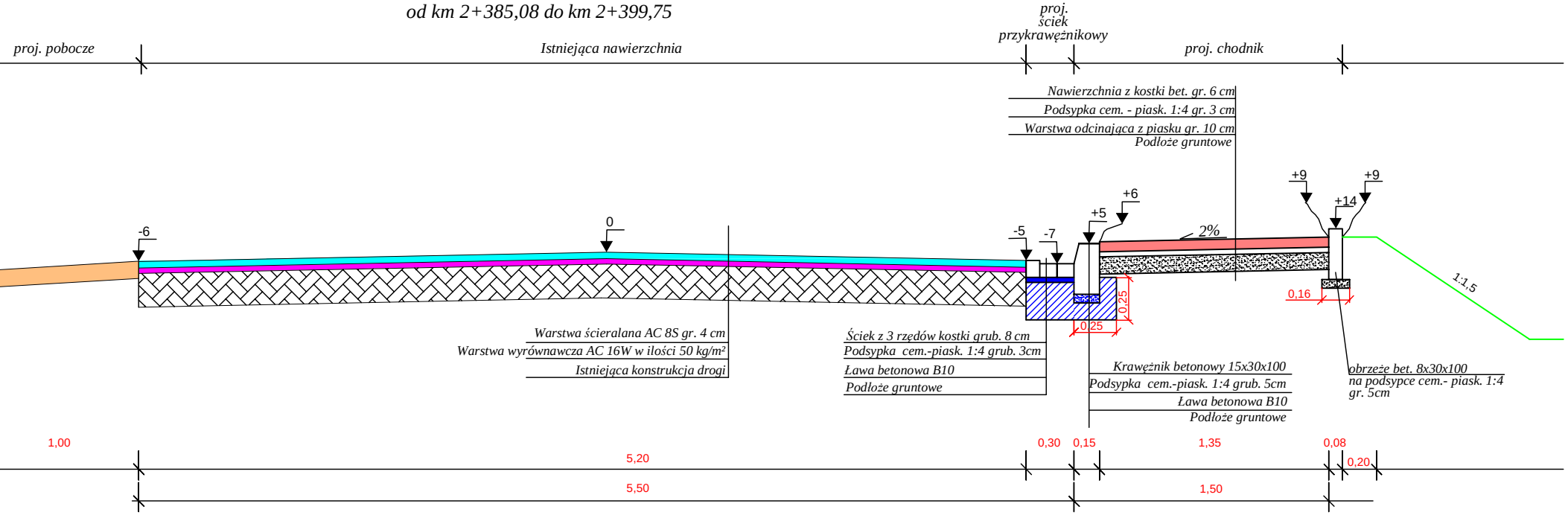
proj. ściek przykrawężnikowy
proj. pobocze
Istniejąca nawierzchnia
proj. chodnik
Nawierzchnia z kostki bet. gr. 6 cm
Podsypka cem. - piask. 1:4 gr. 3 cm
Warstwa odcinająca z piasku gr. 10 cm
Podłoże gruntowe
-6
0
-5
-7
+5
+6
2%
+9
+14
+9
1:1,5
0,16
0,25
0,25
Warstwa ścieralana AC 8S gr. 4 cm
Warstwa wyrównawcza AC 16W w ilości 50 kg/m²
Istniejąca konstrukcja drogi
Ściek z 3 rzędów kostki grub. 8 cm
Podsypka cem.-piask. 1:4 grub. 3cm
Ława betonowa B10
Podłoże gruntowe
Krawężnik betonowy 15x30x100
Podsypka cem.-piask. 1:4 grub. 5cm
Ława betonowa B10
Podłoże gruntowe
obrzeże bet. 8x30x100
na podsypce cem.- piask. 1:4
gr. 5cm
1,00
5,20
0,30
0,15
1,35
0,08
0,20
5,50
1,50

od km 2+399,75 do km 2+744,13
od km 4+486,38 do km 4+693,47

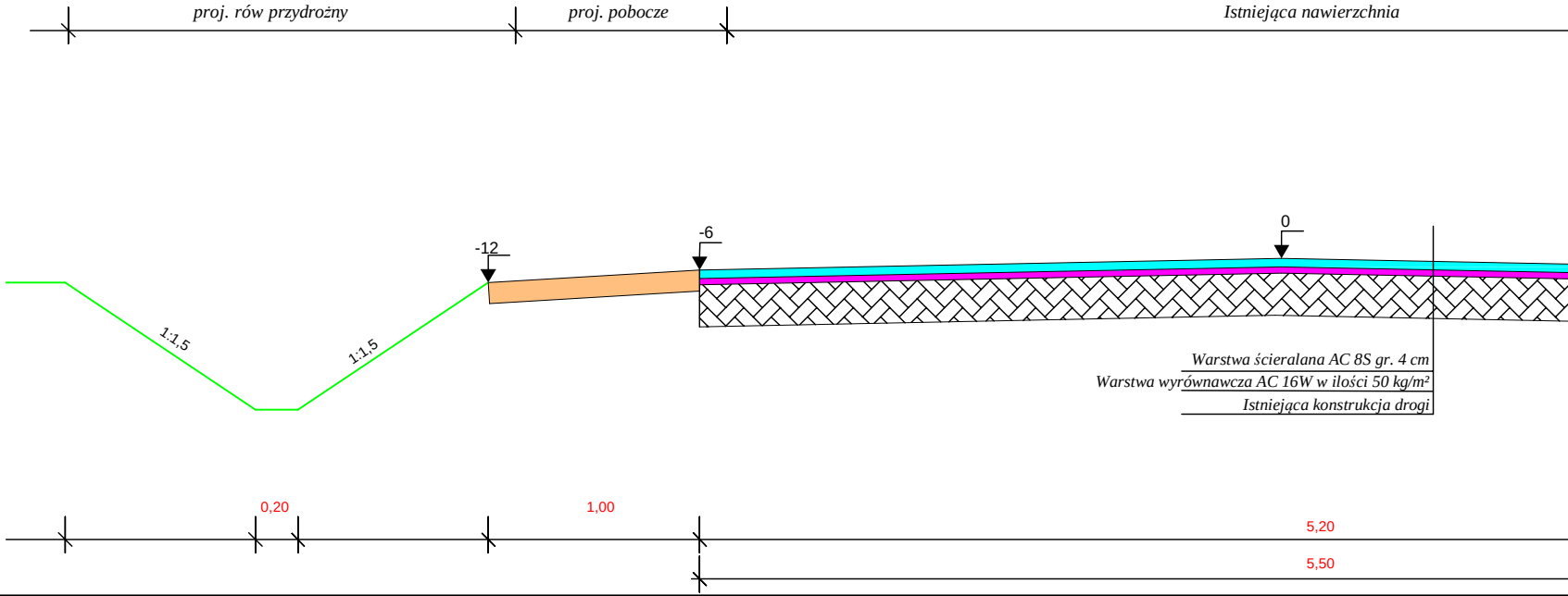

proj. rów przydrożny
proj. pobocze
Istniejąca nawierzchnia
-12
-6
0
1:1,5
1:1,5
Warstwa ścieralana AC 8S gr. 4 cm
Warstwa wyrównawcza AC 16W w ilości 50 kg/m²
Istniejąca konstrukcja drogi
0,20
1,00
5,20
5,50

od km 2+744,13 do km 3+292,54
od km 4+693,47 do km 6+715,10

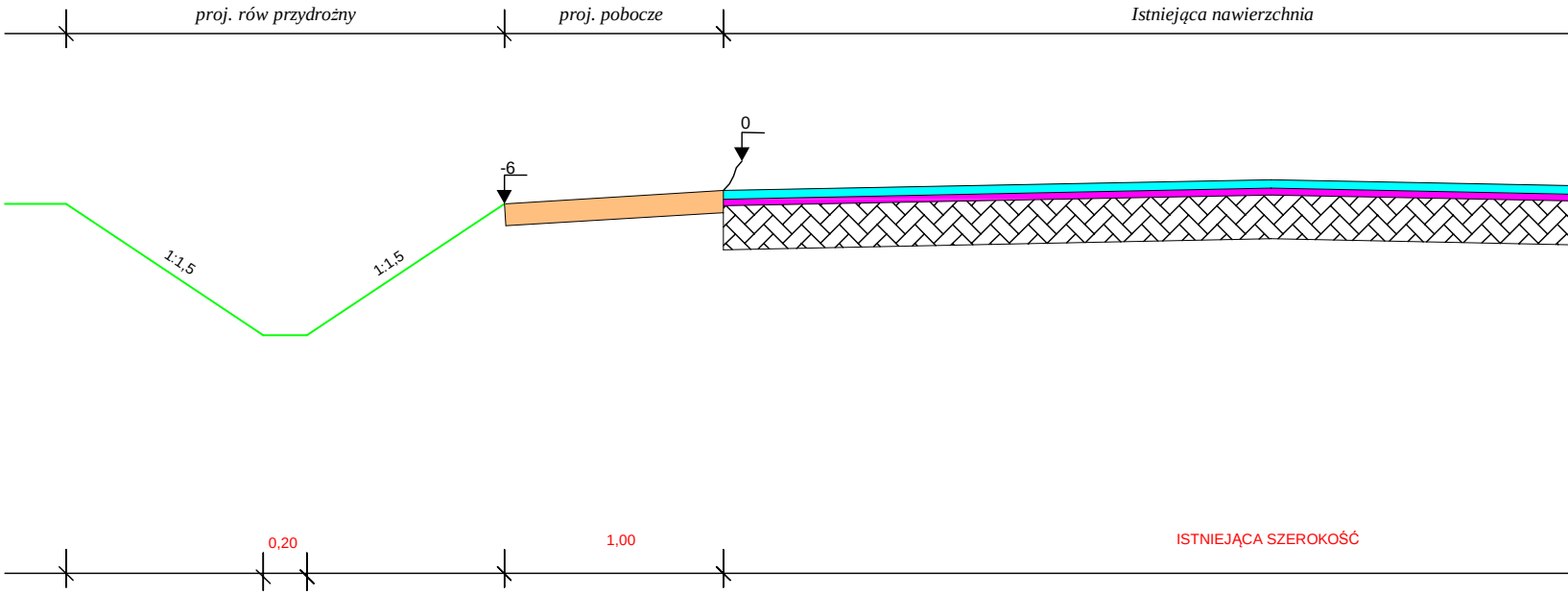

proj. rów przydrożny
proj. pobocze
Istniejąca nawierzchnia
0
-6
1:1,5
1:1,5
0,20
1,00
ISTNIEJĄCA SZEROKOŚĆ

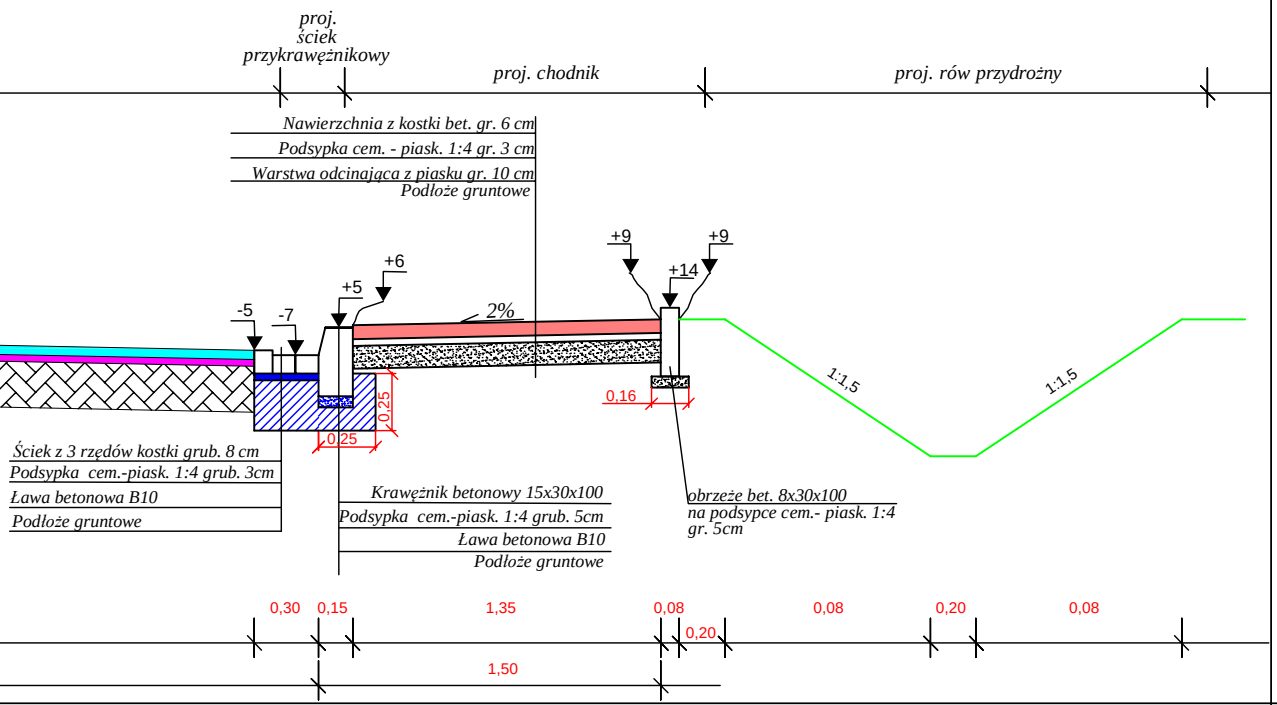
proj. ściek przykrawężnikowy
proj. chodnik
proj. rów przydrożny
Nawierzchnia z kostki bet. gr. 6 cm
Podsypka cem. - piask. 1:4 gr. 3 cm
Warstwa odcinająca z piasku gr. 10 cm
Podłoże gruntowe
+9
+9
+14
+6
+5
-5
-7
2%
1:1,5
1:1,5
0,16
0,25
0,25
Ściek z 3 rzędów kostki grub. 8 cm
Podsypka cem.-piask. 1:4 grub. 3cm
Ława betonowa B10
Podłoże gruntowe
Krawężnik betonowy 15x30x100
Podsypka cem.-piask. 1:4 grub. 5cm
Ława betonowa B10
Podłoże gruntowe
obrzeże bet. 8x30x100
na podsypce cem.- piask. 1:4
gr. 5cm
0,30
0,15
1,35
0,08
0,20
0,08
0,20
0,08
1,50

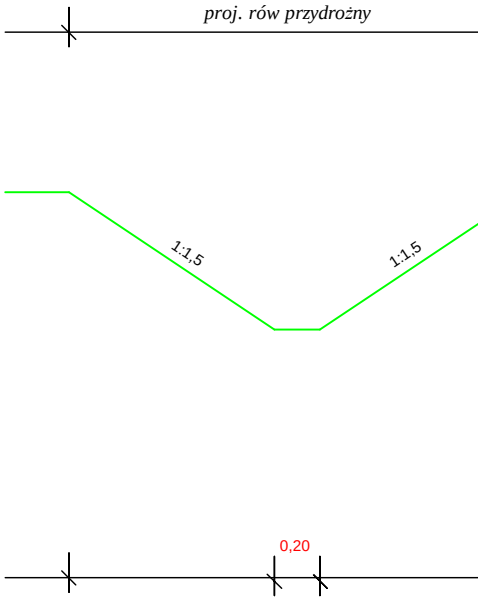
proj. rów przydrożny
1:1,5
1:1,5
0,20

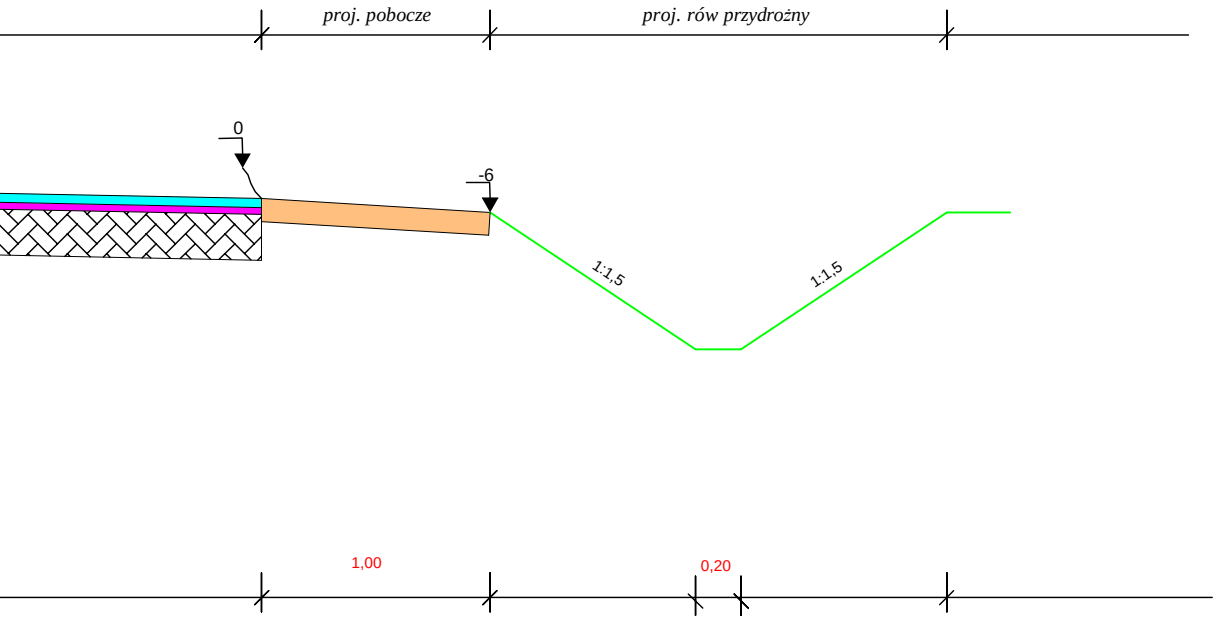
proj. pobocze
proj. rów przydrożny
0
-6
1:1,5
1:1,5
1,00
0,20

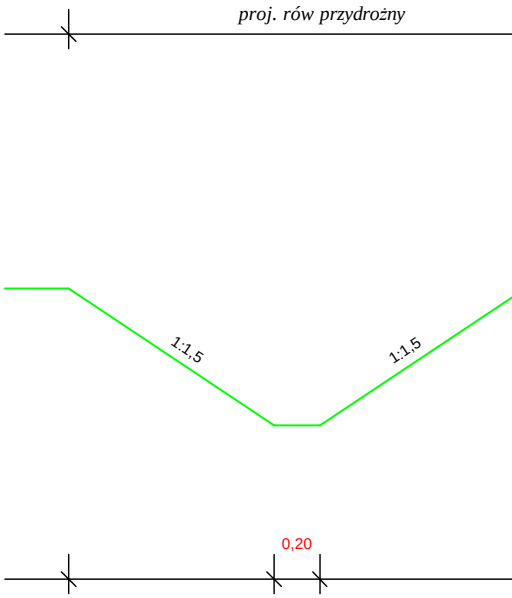
proj. rów przydrożny
1:1,5
1:1,5
0,20

od km 3+292,54 do km 3+316,04

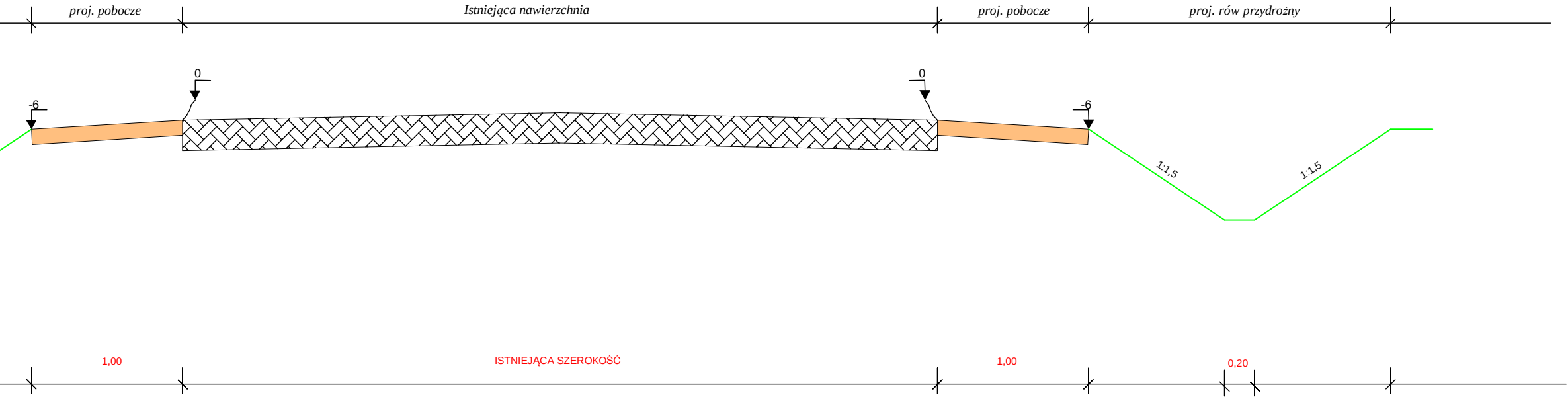
proj. pobocze
Istniejąca nawierzchnia
proj. pobocze
proj. rów przydrożny
-6
0
0
-6
1:1,5
1:1,5
1,00
ISTNIEJĄCA SZEROKOŚĆ
1,00
0,20

od km 3+931,76 do km 3+939,88

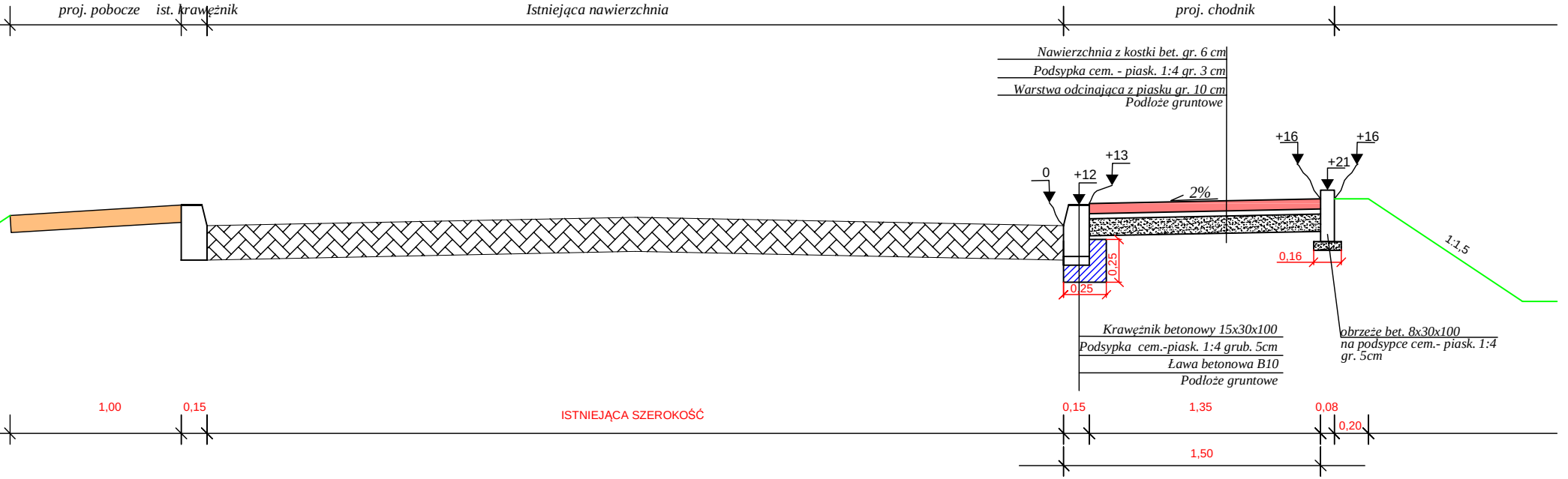
proj. pobocze
ist. krawężnik
Istniejąca nawierzchnia
proj. chodnik
Nawierzchnia z kostki bet. gr. 6 cm
Podsypka cem. - piask. 1:4 gr. 3 cm
Warstwa odcinająca z piasku gr. 10 cm
Podłoże gruntowe
0
+12
+13
2%
+16
+16
+21
1:1,5
0,16
0,25
0,25
Krawężnik betonowy 15x30x100
Podsypka cem.-piask. 1:4 grub. 5cm
Ława betonowa B10
Podłoże gruntowe
obrzeże bet. 8x30x100
na podsypce cem.- piask. 1:4
gr. 5cm
1,00
0,15
ISTNIEJĄCA SZEROKOŚĆ
0,15
1,35
0,08
0,20
1,50

Firma Projektowo Uslugowa "PROBUD"

09-200 Sierpc, Piaski ul. Lipowa 7
NIP 776-145-56-11 tel. 502-216-713

Nazwa zadania:
Przebudowa drogi powiatowej nr 3743W Zawidz - Osiek - Włostybory na dł. 6,720 km.

PROJEKT BUDOWLANY

Temat:
Przekroje konstrukcyjne

Data opracowan
lipiec 2012
Rys.nr
4.2
Skala
1:25

L.p.	Nazwisko i Imię	Stanowisko	Podpis
1	Julian Kratkowski	Projektant	
2	Piotr Pakieła	Asystent Projektanta	