UTWORZONY PRZEZ PROGRAM EDUKACYJNY FIRMY AUTODESK

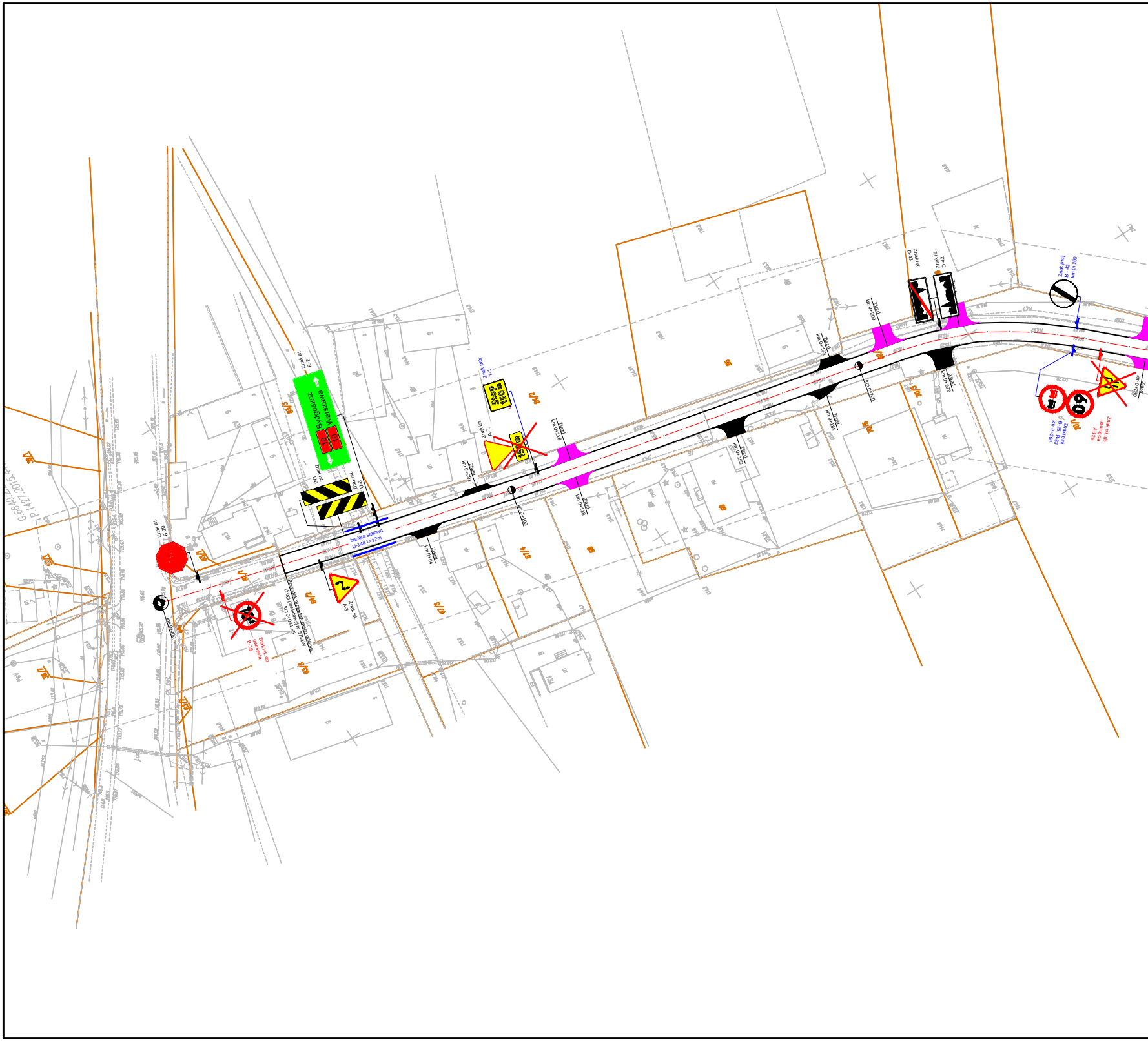
Znak ist.
B-20
km 0+000
Znak ist. do usunięcia
B-18
Początek projektowanego odcinka
drogi powiatowej nr 3751W
km 0+034.55
Znak ist.
A-3
bariera stalowa
U-14a L=12m
Znak ist.
U-8
Znak ist.
U-8
Znak ist.
E-2
Bydgoszcz
10
Warszawa
10
Zjazd
km 0+04
Zjazd
km 0+091
km 0+100
Znak ist.
A-7
Znak proj.
T-1
Stop
150 m
150 m
Zjazd
km 0+118
Zjazd
km 0+118
Zjazd
km 0+183
Zjazd
km 0+189
Zjazd
km 0+193
km 0+200
Zjazd
km 0+209
Zjazd
km 0+222
Znak ist.
D-43
Znak ist.
D-42
Znak proj
B - 42
km 0+260
Znaki proj
B-25, B-33
km 0+260
60
Znak ist. do usunięcia
A-12a
Zjazd
km 0+280
G.6640.22.
p.1427.2013:4

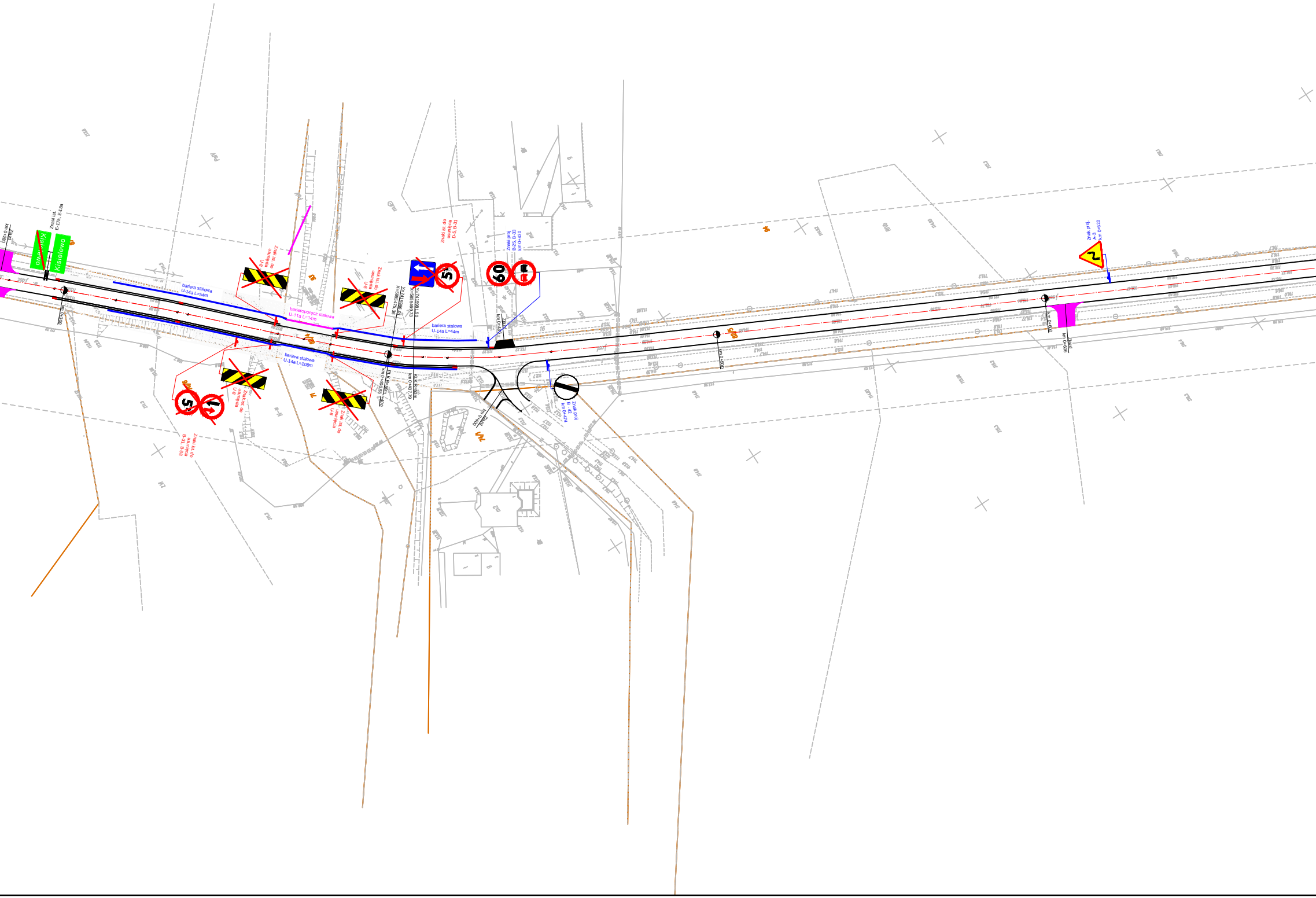
Zjazd
km 0+280
Znaki ist.
E-17a, E-18a
Kisielewo
Kisielewo
km 0+300
bariera stalowa
U-14a L=54m
Znak ist. do
usunięcia
U-8
barieroporęcz stalowa
U-11a L=14m
bariera stalowa
U-14a L=108m
Znaki ist. do
usunięcia
B-31, B-38
Znak ist. do
usunięcia
U-8
Znak ist. do
usunięcia
U-8
Znak ist. do
usunięcia
U-8
Y=7415986,01
X=5855475,36
Pt.K R=50m
km 0+400,56
km 0+400
Y=7415981,50
X=5855469,73
Kt.K R=50m
km 0+407,79
Znaki ist. do
usunięcia
D-5, B-31
bariera stalowa
U-14a L=44m
Znaki proj.
B-25, B-33
km 0+430
60
Zjazd
km 0+436
Zjazd
km 0+400
Znak proj.
B - 42
km 0+474
km 0+500
km 0+600
Zjazd
km 0+606
Znak proj.
A-3
km 0+620

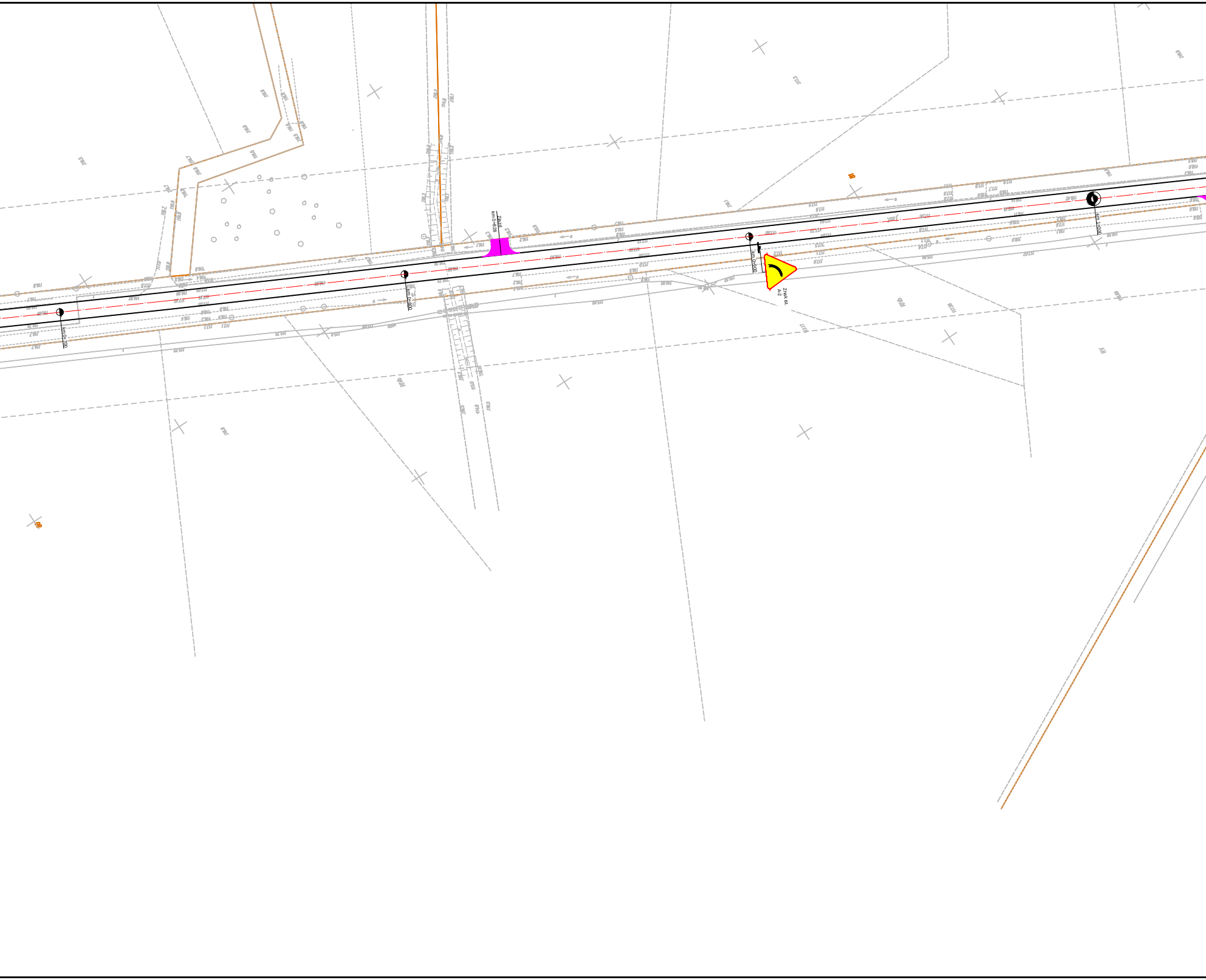
km 0+700
km 0+800
Zjazd
km 0+828
km 0+900
Znak ist.
A-2
km 1+000

UTWORZONY PRZEZ PROGRAM EDUKACYJNY FIRMY AUTODESK

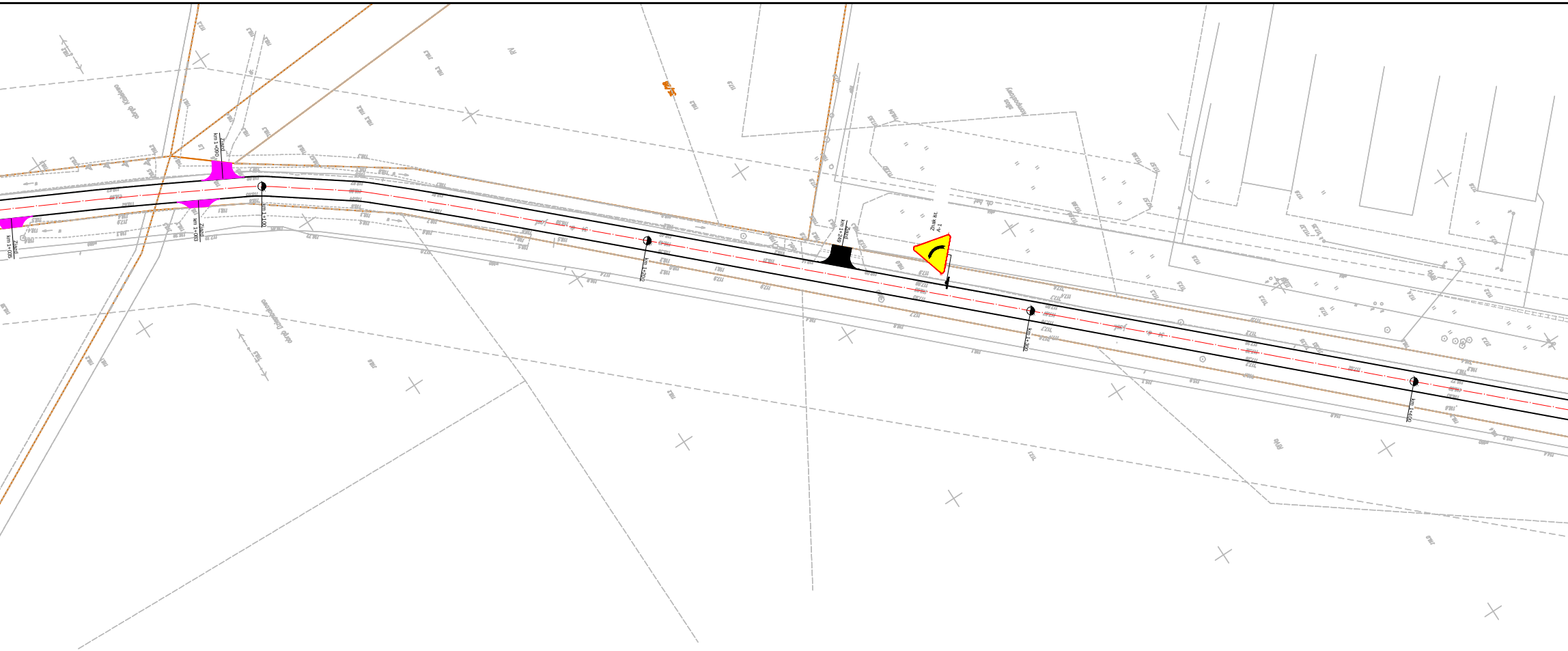
Zjazd
km 1+035
Zjazd
km 1+060
Zjazd
km 1+083
km 1+100
km 1+200
Zjazd
km 1+249
Znak ost.
A-1
km 1+300
km 1+400

UTWORZONY PRZEZ PROGRAM EDUKACYJNY FIRMY AUTODESK

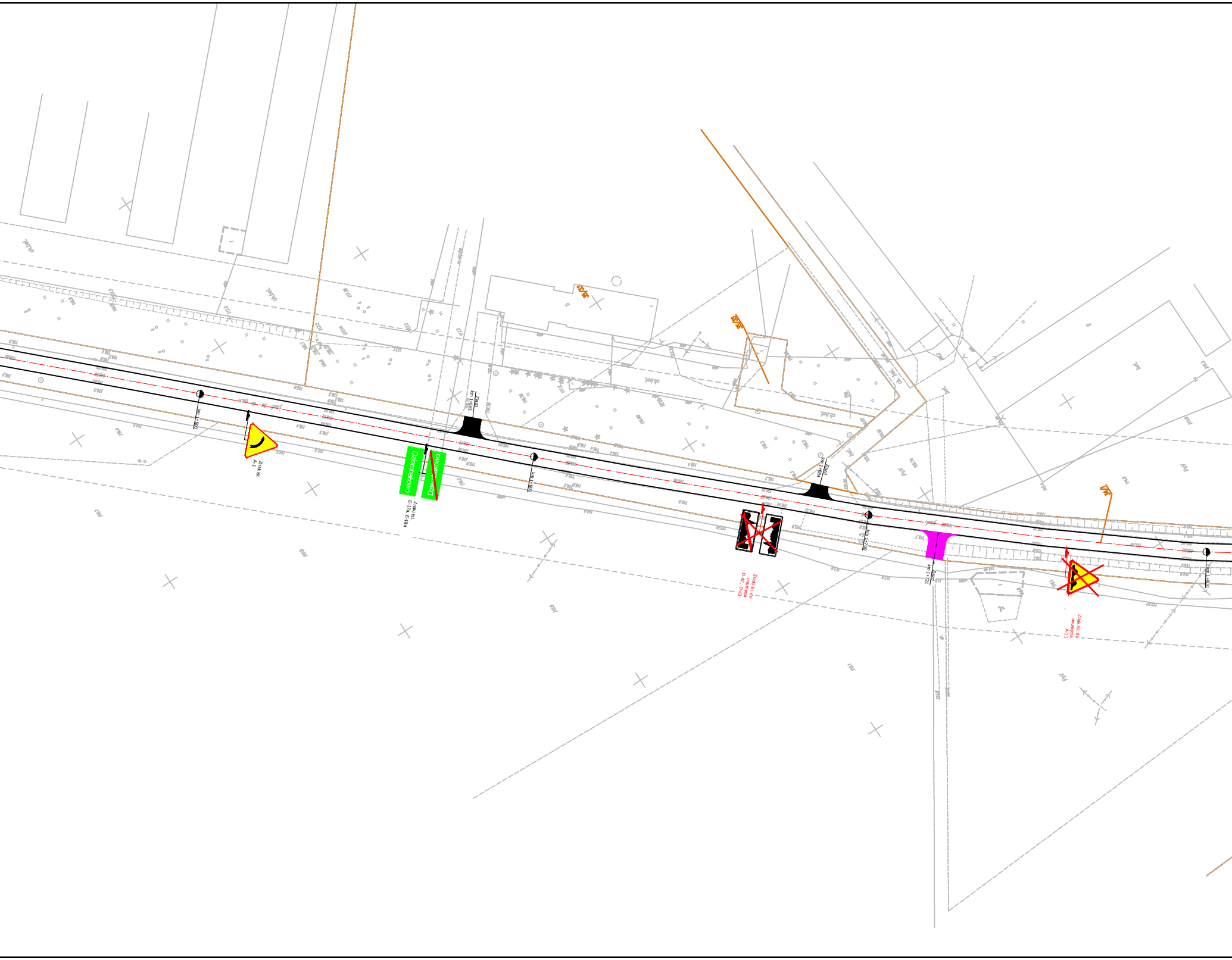
km 1+500
Znak ist.
A-1
Zjazd
km 1+581
Dziembakowo
Dziembakowo
Znaki ist.
E-17a, E-18a
km 1+600
Zjazd
km 1+684
Znaki ist. do
usunięcia
D-42, D-43
km 1+700
Zjazd
km 1+721
Znak ist. do
usunięcia
A-11
km 1+800
ch.bet.
PsV

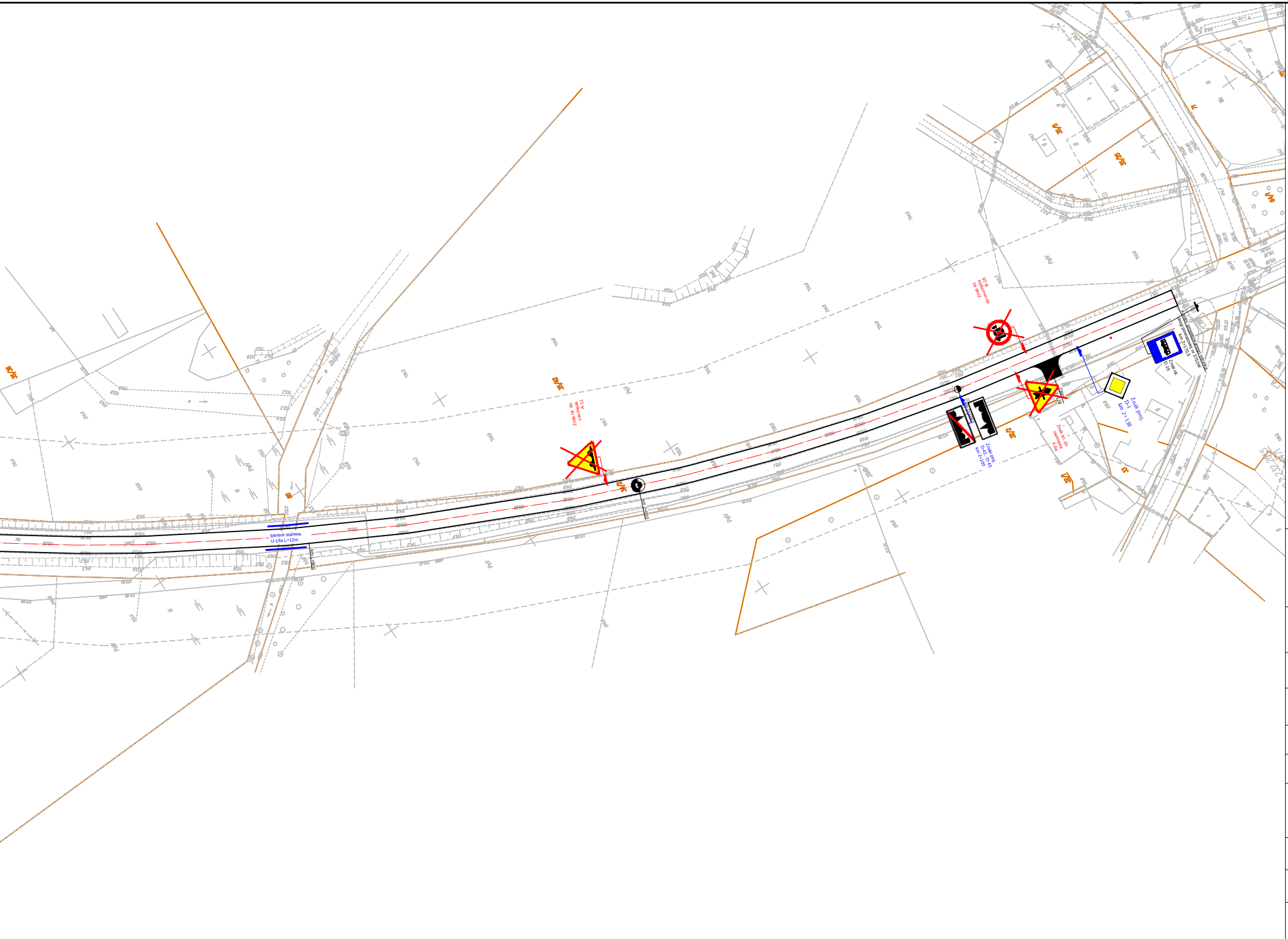
Znak ist. do usuniecia B-18
Znak ist. do usuniecia A-11
Koniec projektowanego odcinka drogi powiatowej nr 3751W km 2+170,5
Znak ist. D-15
Znak proj. D-1 km 2+138
Znak ist. do usuniecia A-6a
Znak proj. D-42, D-43 km 2+100
km 2+000
bariera stalowa U-14a L=12m
km 1+900
35/2
35/3
32

LEGENDA:

Znak ist. A-3	Istniejące oznakowanie pionowe
Znak ist. do usuniecia A-3	Istniejące oznakowanie pionowe do usunięcia
Znak proj. A-3	Projektowane oznakowanie pionowe
barieroporęcz stalowa U-14a	Projektowane barieroporęcz stalowe
bariera stalowa U-14a	Projektowane bariery stalowe
━━	Krawędź jezdni
─·─	Oď jezdni

Nazwa inwestycji:	Kompleksowa przebudowa mostów na terenie Powiatu Sierpeckiego: nr JNI 31001102 w ciągu drogi powiatowej nr 3751W Kisielewo - Dziembakowo - Gorzewo oraz JNI 31001107 w ciągu drogi powiatowej nr 6914W Drobin - Lelice, wraz z drogami dojazdowymi
Lokalizacja:	Województwo mazowieckie, powiat sierpecki, gmina Gozdowo, miejscowość Reczewo, gmina Zawidz, miejscowości Gołocin, Gutowo Górki, Gutowo Stradzyno, gmina Sierpc, miejscowości Kisielewo i Dziembakowo
Inwestor:	Powiat Sierpecki
Obiekt:	Droga Powiatowa nr 6914W
Stadium dokumentacji:	Projekt budowlano - wykonawczy
Nazwa arkusza:	Plan sytuacyjny
Biuro projektowe:	D:\PROJEKTY\most Sierpc\unnamed.jpg BRD Mariusz Jabłoński ul. Sosnowa 11 87-800 Włocławek
Projekant:	inż. Mariusz Jabłoński uprawnienia budowlane nr UA-V-7342-5/22/98 Wk do projektowania bez ograniczeń w specjalnosci konstrukcyjno-budowlanej Podpis:
Projekant sprawdzający:	mgr inż. Marek Mikołajczak uprawnienia budowlane nr KUP/0032/POOD/05 do projektowania bez ograniczeń w specjalnosci drogowej Podpis:

Branża:	Skala:	Data:	Nr arkusza:
MOSTOWA	1:1000	30.11.2015 r.	2.1

UTWORZONY PRZEZ PROGRAM EDUKACYJNY FIRMY AUTODESK