

LEGENDA:

- Krawędź jezdni
- Oś jezdni
- Istniejący krawężnik betonowy
- Projektowany krawężnik betonowy 15x30x100 cm
- Projektowany krawężnik betonowy 15x22x100 cm
- Projektowany opornik betonowy 12x25x100 cm
- Projektowane otwarte betonowe 8x30x100 cm
- Pობочне umocnienie
- Nawierzchnia bitumiczna jezdni
- Nawierzchnia zjazdu z kostki brukowej betonowej grub. 8 cm
- Nawierzchnia chodnika
- Kostki brukowej betonowej grub. 6 cm
- Nawierzchnia zjazdów do rozbiórki
- Nawierzchnia zjazdów i chodników do regulacji wysokościowej

Przebudowa dróg powiatowych nr 3745W i 3747W w miejscowości Jeżewo

Województwo mazowieckie,
powiat sierpecki, gmina Żanowicz,
miejscowość Jeżewo

Powiat Sierpecki

Projekt Zagospodarowania Terenu

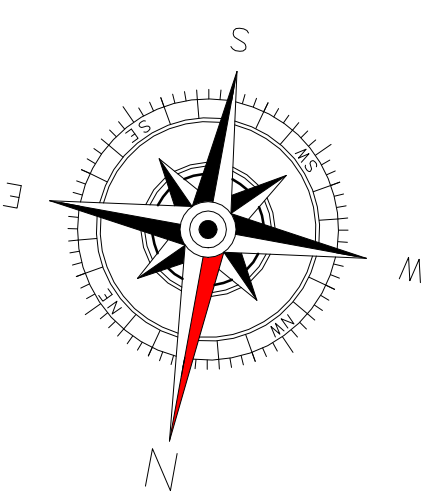
Projekt Zagospodarowania Terenu

Projekt zagospodarowania Terenu














Usługi Drogowe Sp. z o.o.

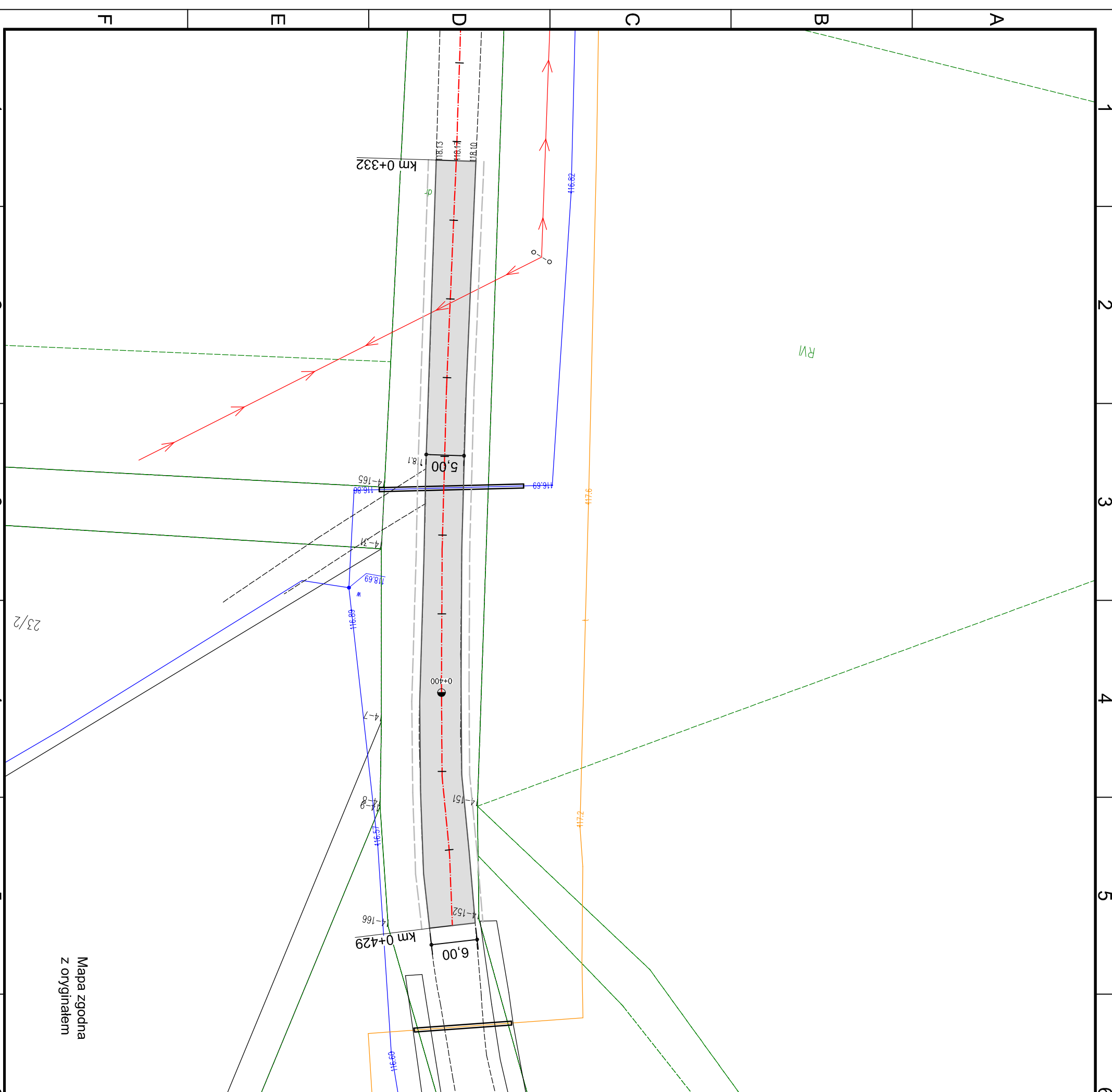
ul. Wolności 89, 25-200 Włocławek
tel. 765 46 32 73
e-mail: uslugi.drogowe@gmail.com

Projektant:	mgr inż. Senguluz M. Makowski	Podpis:
Uwaga:	1. Uwaga: Wykonanie robót budowlanych zgodnie z projektem.	
Skala:	1:500	№ zadania:
Drógowa:	29.06.2026 r.	2.1



LEGENDA:

-  Krawędź jezdni
-  Oś jezdni
-  Istniejący krawężnik betonowy
-  Projektowany krawężnik betonowy 15x30x100 cm
-  Projektowany krawężnik betonowy 15x22x100 cm
-  Projektowany opornik betonowy 12x25x100 cm
-  Projektowane obrzeże betonowe 8x30x100 cm
-  Pobocze umocnione
-  Nawierzchnia bitumiczna jezdni
-  Nawierzchnia zjazdów z kostki brukowej betonowej grub. 8 cm
-  Nawierzchnia chodnika z kostki brukowej betonowej grub. 6 cm
-  Nawierzchnia zjazdów do rozebrania
-  Nawierzchnia zjazdów i chodników do regulacji wysokościowej



Mapa zgodna z oryginałem

Nazwa inwestycji: Przebudowa dróg powiatowych nr 3745W i 3747W w miejscowości Jeżewo	
Lokalizacja: Województwo mazowieckie, powiat sierpecki, gmina Zawidz, miejscowość Jeżewo	
Inwestor:  Powiat Sierpecki	
Stadium dokumentacji: Projekt Zagospodarowania Terenu	
Nazwa arkusza: Projekt zagospodarowania Terenu	
Biuro projektowe:  Usługi Drogowe sp. z o.o. ul. Wiejska 89, 87-800 Włodawek tel. 785 46 12 73 e-mail: uslugi.drogowe@gmail.com	
Projektant: mgr inż. Sergiusz M. Makowski	Podpis:
I kierowania robotami budowlanymi bez ograniczeń w specjalności drogowej	
Branda: DROGOWA	Nr arkusza: 2.2
Skala: 1:500	Data: 29.06.2026 r.